Regione Friuli Venezia Giulia
Comune di Bagnaria Arsa

PIANO ELIMINAZIONE BARRIERE ARCHITETTONICHE (P.E.B.A) DEL COMUNE DI BAGNARIA ARSA

COMMITTENTE
COMUNE DI BAGNARIA ARSA
Area Tecnica
R.U.P. dott. David Pitta

04.3

FASCICOLO SCHEDE CRITICITA' PRIVANO

DATA: 28 febbraio 2022

PROFESSIONISTA INCARICATO
Arch. Claudia Carraro

CONSULENZA ESTERNA
Ing. Fabio Gon

SUPERNOVA design group

STUDIO TANDEM
RICERCHE, PROGETTI, PERCORSI PER LO SPAZIO URBANO, L'AMBIENTE, LA QUALITÀ DELLA VITA

Ambito	Urbano	**Cod.**
Localizzazione	**PRIVANO**	**L03**
Via	**della Chiesa**	**V01**
Orientamento percorso/ valutazione tratto	da via D. Antonini a piazza San Martino	

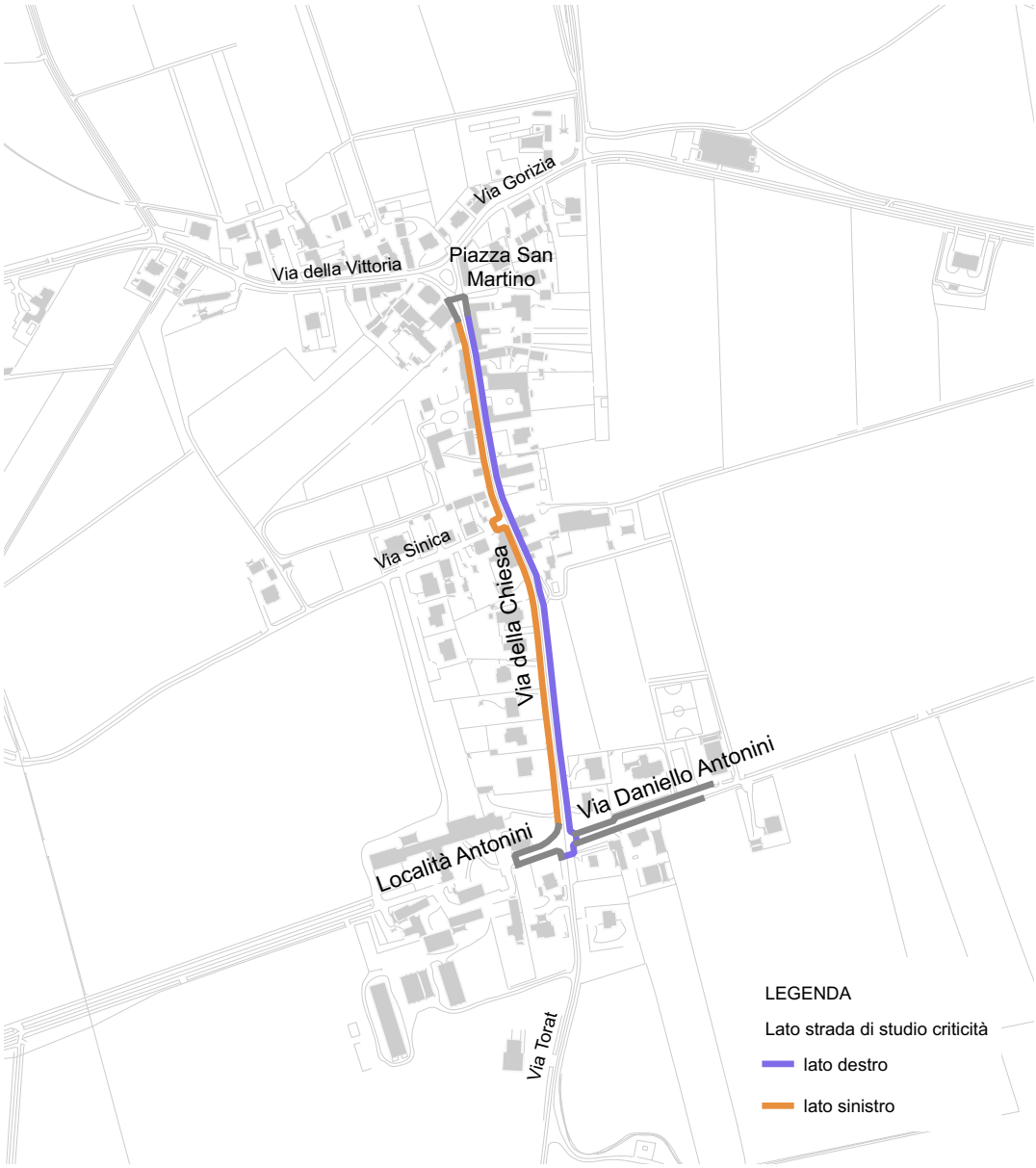

Ambito	Urbano	**Cod.**
Localizzazione	PRIVANO	L03
Via	della Chiesa - lato destro	**V01**
Identificazione	civ.31	**C01**

RILIEVO STATO DI FATTO	Criticità 8.01_Attraversamento pedonale non presente		
		Altezza dislivello	
		Lunghezza	900 cm
		Larghezza	300 cm
		Pendenza	
	Note:		

PROPOSTA DI PROGETTO	Descrizione Realizzazione di attraversamento pedonale a raso, con pavimentazione in piano da collegare a raso e senza discontinuità ai percorsi pedonali o al marciapiede secondo le indicazioni di Abaco, posa di segnaletica tattilo-plantare conforme all'Abaco e di segnaletica verticale ed orizzontale conformi alle prescrizioni del Codice della Strada ed al suo Regolamento, incluse demolizioni e ripristini.
	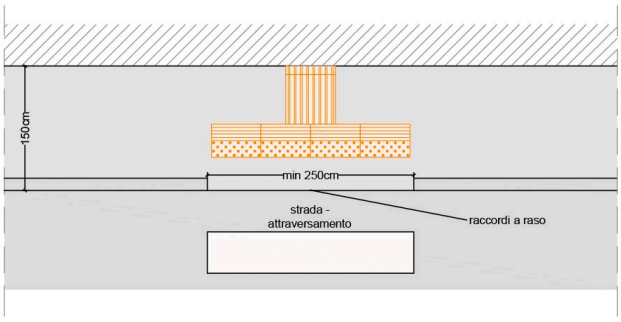
	Note:

Modalità d'intervento	Progetto esecutivo successivo
Valutazione	

Importo stimato
4.723,00 €

Ambito	Urbano	**Cod.**
Localizzazione	PRIVANO	L03
Via	della Chiesa - lato destro	**V01**
Identificazione	Int. con via D. Antonini	**C02**

RILIEVO STATO DI FATTO	Criticità 8.01_Attraversamento pedonale non presente		
		Altezza dislivello	12 cm
		Lunghezza	800 cm
		Larghezza	250 cm
		Pendenza	
	Note: larghezza marciapiede 183 cm.		

PROPOSTA DI PROGETTO	Descrizione Realizzazione di attraversamento pedonale a raso. Rifacimento del tratto di percorso con realizzazione di brevi rampe laterali in materiale analogo all'esistente (sul lato con presenza di marciapiede), da raccordare a raso e senza discontinuità alle pavimentazioni adiacenti, incluse demolizioni e ripristini. Rampe con pendenza longitudinale max 5% (8% in caso di impossibilità), prive di pendenza trasversale. Posa di segnaletica tattilo-plantare conforme all'Abaco e di segnaletica verticale ed orizzontale conformi alle prescrizioni del Codice della Strada ed al suo Regolamento, incluse demolizioni e ripristini.
	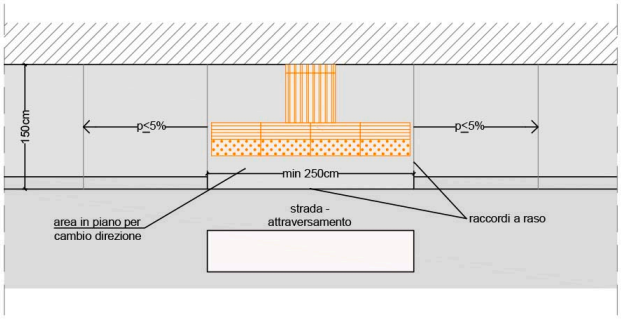
	Note:

Modalità d'intervento	Progetto esecutivo successivo
Valutazione	

Importo stimato
6.008,00 €

Ambito	Urbano	**Cod.**
Localizzazione	PRIVANO	L03
Via	della Chiesa - lato destro	**V01**
Identificazione	civ.29	**C03**

RILIEVO STATO DI FATTO

Criticità

6.04_Ostacolo costituito da vegetazione

Altezza dislivello	
Lunghezza	1400 cm
Larghezza	
Pendenza	

Note: larghezza marciapiede 180 cm.

PROPOSTA DI PROGETTO

Descrizione

Potatura delle fronde che valicano l'area di pertinenza degli edifici, pubblici o privati, invadendo il percorso pedonale. Si suggerisce l'attivazione di una procedura di monitoraggio periodico con comunicazione al proprietario per sollecitare l'esecuzione dell'intervento.

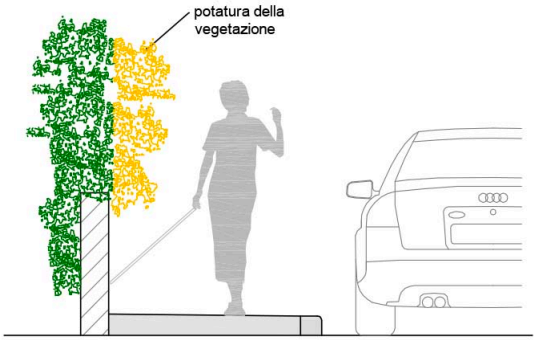

Note:

Modalità d'intervento	Manutenzione eseguita dalla proprietà
Valutazione	

Importo stimato

0,00 €

Ambito	Urbano	**Cod.**
Localizzazione	PRIVANO	L03
Via	della Chiesa - lato destro	**V01**
Identificazione	civ.29	**C04**

RILIEVO STATO DI FATTO

Criticità

1.01_Percorso con pendenze/scalini dovuti a passo carraio

Altezza dislivello	10 cm
Lunghezza	900 cm
Larghezza	213-200 cm
Pendenza	

Note:

PROPOSTA DI PROGETTO

Descrizione

Rifacimento del tratto di percorso con pendenze dovute al passo carraio mediante realizzazione di marciapiede in continuità con i tratti adiacenti ed in medesimo materiale, costruzione, lungo la carreggiata, di rampa carrabile in cls con larghezza max 30 cm, incluse demolizioni e ripristini. Compreso raccordo con altri livelli. Larghezza percorso min 120 cm, pendenza trasversale max 1%.

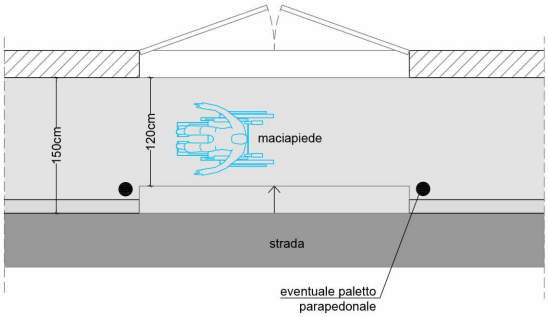

Note:

Modalità d'intervento	Progetto esecutivo successivo
Valutazione	

Importo stimato

3.354,00 €

Ambito	Urbano	**Cod.**
Localizzazione	PRIVANO	L03
Via	della Chiesa - lato destro	**V01**
Identificazione	civ.29	**C05**

RILIEVO STATO DI FATTO

Criticità

4.01_Breve rampa di raccordo con pendenza compresa tra 5% e 15%

Altezza dislivello	14 cm
Lunghezza	150 cm
Larghezza	235 cm
Pendenza	9%

Note:

PROPOSTA DI PROGETTO

Descrizione

Rifacimento della rampa di raccordo in materiale analogo all'esistente con riduzione della pendenza longitudinale in base alle caratteristiche del contesto, da collegare a raso e senza discontinuità alle pavimentazioni adiacenti, incluse demolizioni e ripristini. Pendenza longitudinale max 5% (8% in caso di impossibilità), priva di pendenza trasversale.

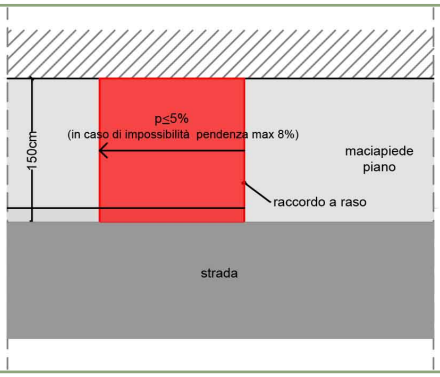

Note:

Modalità d'intervento	Progetto esecutivo successivo
Valutazione	

Importo stimato

1.185,00 €

Ambito	Urbano	**Cod.**
Localizzazione	PRIVANO	L03
Via	della Chiesa - lato destro	**V01**
Identificazione	civ.27	**C06**

RILIEVO STATO DI FATTO

Criticità

2.01_Pavimentazione non complanare per: sconnessioni / deformazioni / rotture

Altezza dislivello	
Lunghezza	1400 cm
Larghezza	150 cm
Pendenza	

Note:

PROPOSTA DI PROGETTO

Descrizione

Riparazione puntuale della pavimentazione con materiale analogo all'esistente per il ripristino della planarità del piano di calpestio, da raccordare a raso e senza discontinuità alle pavimentazioni adiacenti, incluse demolizioni e ripristini.

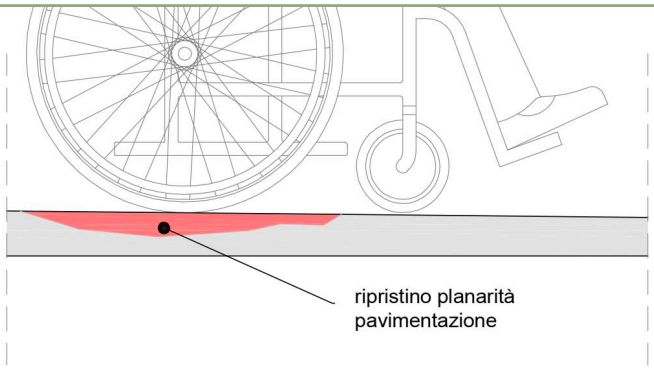

Note:

Modalità d'intervento	Progetto esecutivo successivo
Valutazione	

Importo stimato

1.470,00 €

Ambito	Urbano	**Cod.**
Localizzazione	PRIVANO	L03
Via	della Chiesa - lato destro	**V01**
Identificazione	civ.27	**C07**

RILIEVO STATO DI FATTO

Criticità

4.01_Breve rampa di raccordo con pendenza compresa tra 5% e 15%

Altezza dislivello	12 cm
Lunghezza	150 cm
Larghezza	150 cm
Pendenza	8%

Note:

PROPOSTA DI PROGETTO

Descrizione

Rifacimento della rampa di raccordo in materiale analogo all'esistente con riduzione della pendenza longitudinale in base alle caratteristiche del contesto, da collegare a raso e senza discontinuità alle pavimentazioni adiacenti, incluse demolizioni e ripristini. Pendenza longitudinale max 5% (8% in caso di impossibilità), priva di pendenza trasversale.

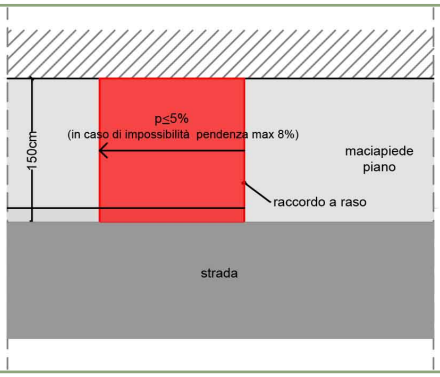

Note:

Modalità d'intervento	Progetto esecutivo successivo
Valutazione	

Importo stimato

648,00 €

Ambito	Urbano	**Cod.**
Localizzazione	PRIVANO	L03
Via	della Chiesa - lato destro	**V01**
Identificazione	civ.25	**C08**

RILIEVO STATO DI FATTO

Criticità

4.01_Breve rampa di raccordo con pendenza compresa tra 5% e 15%

Altezza dislivello	11 cm
Lunghezza	150 cm
Larghezza	150 cm
Pendenza	7%

Note:

PROPOSTA DI PROGETTO

Descrizione

Rifacimento della rampa di raccordo in materiale analogo all'esistente con riduzione della pendenza longitudinale in base alle caratteristiche del contesto, da collegare a raso e senza discontinuità alle pavimentazioni adiacenti, incluse demolizioni e ripristini. Pendenza longitudinale max 5% (8% in caso di impossibilità), priva di pendenza trasversale.

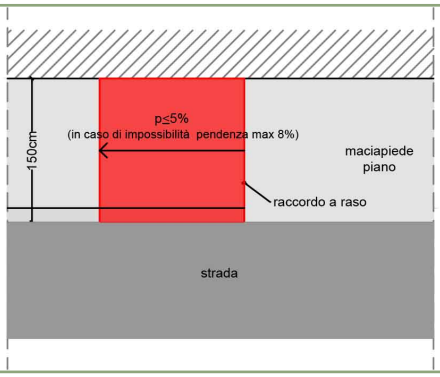

Note:

Modalità d'intervento	Progetto esecutivo successivo
Valutazione	

Importo stimato

594,00 €

Ambito	Urbano	**Cod.**
Localizzazione	PRIVANO	L03
Via	della Chiesa - lato destro	**V01**
Identificazione	civ.25	**C09**

RILIEVO STATO DI FATTO	Criticità 7.03_Percorso con delimitazione non percepibile		
		Altezza dislivello	
		Lunghezza	3300 cm
		Larghezza	
		Pendenza	
	Note:		

PROPOSTA DI PROGETTO	Descrizione Posa di cordoli a contrasto cromatico in calcestruzzo o gomma per la delimitazione e protezione del percorso pedonale. Larghezza min 150 cm, altezza cordolo min 10 cm da piano di calpestio.	
	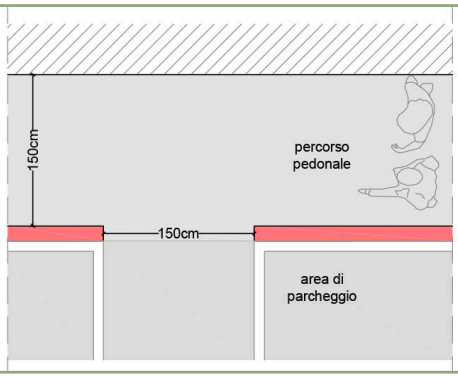	
	Note: Si consiglia lo spostamento del percorso pedonale sul lato interno a confine con la guida naturale.	

Modalità d'intervento	Progetto esecutivo successivo
Valutazione	

Importo stimato
2.475,00 €

Ambito	Urbano	**Cod.**
Localizzazione	PRIVANO	L03
Via	della Chiesa - lato destro	**V01**
Identificazione	civ.25-19	**C10**

RILIEVO STATO DI FATTO

Criticità

4.01_Breve rampa di raccordo con pendenza compresa tra 5% e 15%

Altezza dislivello	13 cm
Lunghezza	180 cm
Larghezza	149 cm
Pendenza	7%

Note:

PROPOSTA DI PROGETTO

Descrizione

Rifacimento della rampa di raccordo in materiale analogo all'esistente con riduzione della pendenza longitudinale in base alle caratteristiche del contesto, da collegare a raso e senza discontinuità alle pavimentazioni adiacenti, incluse demolizioni e ripristini. Pendenza longitudinale max 5% (8% in caso di impossibilità), priva di pendenza trasversale.

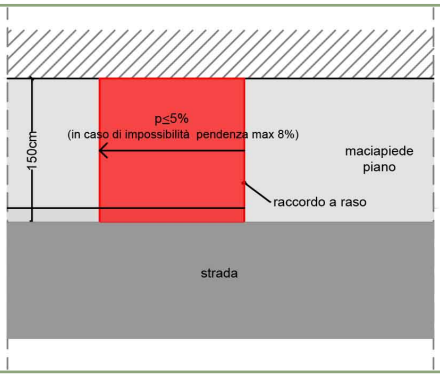

Note:

Modalità d'intervento	Progetto esecutivo successivo
Valutazione	

Importo stimato

697,00 €

Ambito	Urbano	**Cod.**
Localizzazione	PRIVANO	L03
Via	della Chiesa - lato destro	**V01**
Identificazione	civ.25-19	**C11**

RILIEVO STATO DI FATTO

Criticità

3.01_Percorso con dislivello superiore a 2,5 cm

Altezza dislivello	3 cm
Lunghezza	
Larghezza	320 cm
Pendenza	

Note:

PROPOSTA DI PROGETTO

Descrizione

Realizzazione di raccordo tra le pavimentazioni mediante rifacimento della fascia di contatto per collegare a raso e senza discontinuità le pavimentazioni adiacenti. Lunghezza come intera fascia di contatto, larghezza min 40 cm, privo di pendenza trasversale.

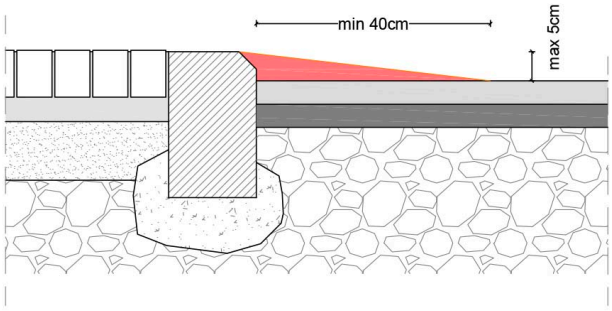

Note:

Modalità d'intervento	Progetto esecutivo successivo
Valutazione	

Importo stimato

231,00 €

Ambito	Urbano	**Cod.**
Localizzazione	PRIVANO	L03
Via	della Chiesa - lato destro	**V01**
Identificazione	civ.25-19	**C12**

RILIEVO STATO DI FATTO

Criticità

7.02_Segnaletica tattilo-plantare per attraversamento non presente

Altezza dislivello	3 cm
Lunghezza	
Larghezza	250 cm
Pendenza	

Note: larghezza marciapiedi 140 e 203 cm.

PROPOSTA DI PROGETTO

Descrizione

Posa di moduli tattilo-plantari tipo codice "direzione rettilinea" e “pericolo valicabile" realizzati in materiale idoneo al contesto ed a contrasto cromatico rispetto alla pavimentazione, posati a raso e senza discontinuità rispetto alle pavimentazioni adiacenti, incluse demolizioni e ripristini.

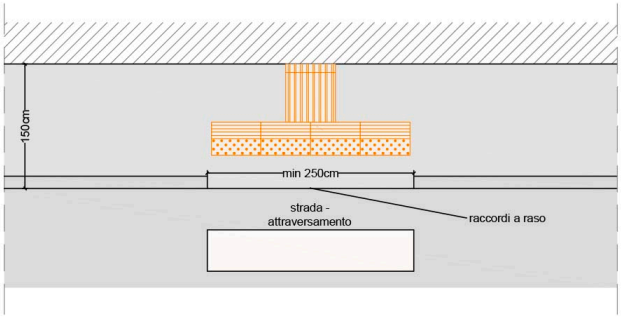

Note:

Modalità d’intervento	Progetto esecutivo successivo
Valutazione	

Importo stimato

708,00 €

Ambito	Urbano	**Cod.**
Localizzazione	PRIVANO	L03
Via	della Chiesa - lato destro	**V01**
Identificazione	civ.25-19	**C13**

RILIEVO STATO DI FATTO	Criticità 6.06_Ostacolo costituito da palo di reti tecnologiche o impianto semaforico		
		Altezza dislivello	
		Lunghezza	
		Larghezza	
		Pendenza	
	Note: larghezza marciapiede 148 cm.		

PROPOSTA DI PROGETTO	Descrizione Ampliamento del marciapiede mediante rifacimento della pavimentazione per collegare a raso e senza discontinuità le pavimentazioni adiacenti e garantire il superamento laterale dell'ostacolo. Garantire una larghezza minima di passaggio di 90 cm priva di ostacoli.	
	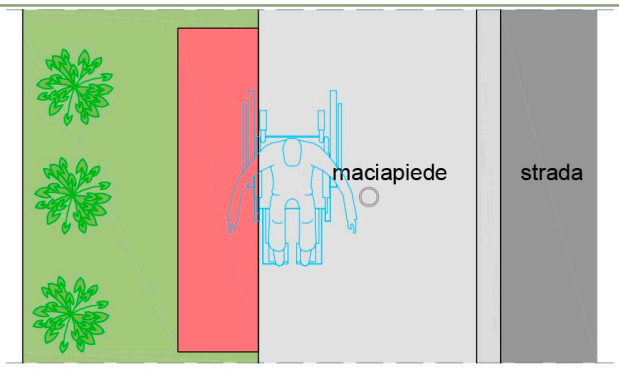	
	Note:	

Modalità d'intervento	Progetto esecutivo successivo
Valutazione	

Importo stimato
810,00 €

Ambito	Urbano	**Cod.**
Localizzazione	PRIVANO	L03
Via	della Chiesa - lato destro	**V01**
Identificazione	civ.25-19	**C14**

RILIEVO STATO DI FATTO

Criticità

4.01_Breve rampa di raccordo con pendenza compresa tra 5% e 15%

Altezza dislivello	10 cm
Lunghezza	150 cm
Larghezza	150 cm
Pendenza	7%

Note:

PROPOSTA DI PROGETTO

Descrizione

Rifacimento della rampa di raccordo in materiale analogo all'esistente con riduzione della pendenza longitudinale in base alle caratteristiche del contesto, da collegare a raso e senza discontinuità alle pavimentazioni adiacenti, incluse demolizioni e ripristini. Pendenza longitudinale max 5% (8% in caso di impossibilità), priva di pendenza trasversale.

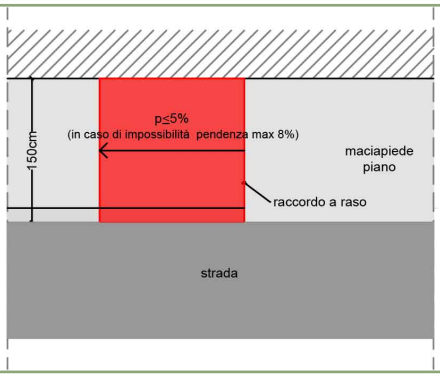

Note:

Modalità d'intervento	Progetto esecutivo successivo
Valutazione	

Importo stimato

540,00 €

Ambito	Urbano	**Cod.**
Localizzazione	PRIVANO	L03
Via	della Chiesa - lato destro	**V01**
Identificazione	civ.25-19	**C15**

RILIEVO STATO DI FATTO	Criticità 7.03_Percorso con delimitazione non percepibile		
		Altezza dislivello	
		Lunghezza	3400 cm
		Larghezza	
		Pendenza	
	Note:		

PROPOSTA DI PROGETTO	Descrizione Posa di cordoli a contrasto cromatico in calcestruzzo o gomma per la delimitazione e protezione del percorso pedonale. Larghezza min 150 cm, altezza cordolo min 10 cm da piano di calpestio.
	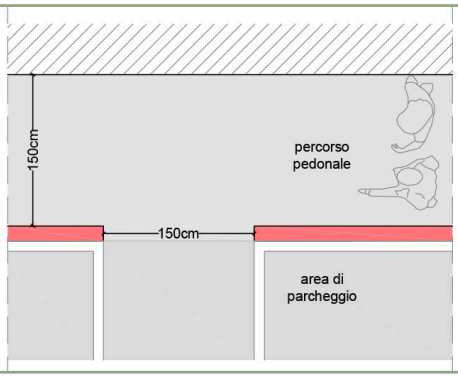
	Note: Si consiglia lo spostamento del percorso pedonale sul lato interno a confine con la guida naturale.

Modalità d'intervento	Progetto esecutivo successivo
Valutazione	

Importo stimato
2.550,00 €

Ambito	Urbano	**Cod.**
Localizzazione	PRIVANO	L03
Via	della Chiesa - lato destro	**V01**
Identificazione	civ.25-19	**C16**

RILIEVO STATO DI FATTO

Criticità

4.01_Breve rampa di raccordo con pendenza compresa tra 5% e 15%

Altezza dislivello	10 cm
Lunghezza	150 cm
Larghezza	150 cm
Pendenza	7%

Note:

PROPOSTA DI PROGETTO

Descrizione

Rifacimento della rampa di raccordo in materiale analogo all'esistente con riduzione della pendenza longitudinale in base alle caratteristiche del contesto, da collegare a raso e senza discontinuità alle pavimentazioni adiacenti, incluse demolizioni e ripristini. Pendenza longitudinale max 5% (8% in caso di impossibilità), priva di pendenza trasversale.

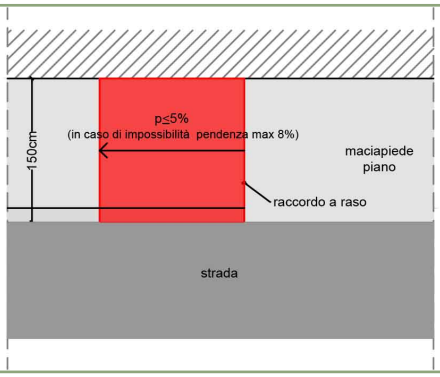

Note:

Modalità d'intervento	Progetto esecutivo successivo
Valutazione	

Importo stimato

519,00 €

Ambito	Urbano	**Cod.**
Localizzazione	PRIVANO	L03
Via	della Chiesa - lato destro	**V01**
Identificazione	civ.25-19	**C17**

RILIEVO STATO DI FATTO

Criticità

4.01_Breve rampa di raccordo con pendenza compresa tra 5% e 15%

Altezza dislivello	10 cm
Lunghezza	150 cm
Larghezza	150 cm
Pendenza	7%

Note:

PROPOSTA DI PROGETTO

Descrizione

Rifacimento della rampa di raccordo in materiale analogo all'esistente con riduzione della pendenza longitudinale in base alle caratteristiche del contesto, da collegare a raso e senza discontinuità alle pavimentazioni adiacenti, incluse demolizioni e ripristini. Pendenza longitudinale max 5% (8% in caso di impossibilità), priva di pendenza trasversale.

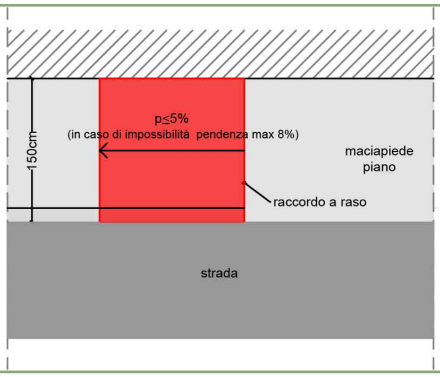

Note:

Modalità d'intervento	Progetto esecutivo successivo
Valutazione	

Importo stimato

519,00 €

Ambito	Urbano	**Cod.**
Localizzazione	PRIVANO	L03
Via	della Chiesa - lato destro	**V01**
Identificazione	civ.25-19	**C18**

RILIEVO STATO DI FATTO

Criticità

7.03_Percorso con delimitazione non percepibile

Altezza dislivello	
Lunghezza	3700 cm
Larghezza	
Pendenza	

Note:

PROPOSTA DI PROGETTO

Descrizione

Realizzazione di segnaletica orizzontale (linee di margine, in gocciolato) a contrasto cromatico rispetto alla pavimentazione da realizzare lungo il margine del marciapiede adiacente alla carreggiata per aumentare la percezione e la riconoscibilità del dislivello soprattutto in condizioni di scarsa luminosità.

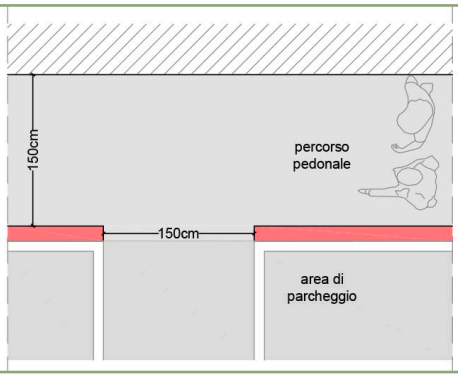

Note: Si consiglia lo spostamento del percorso pedonale sul lato interno a confine con la guida naturale.

Modalità d'intervento	Progetto esecutivo successivo
Valutazione	

Importo stimato

2.775,00 €

Ambito	Urbano	**Cod.**
Localizzazione	PRIVANO	L03
Via	della Chiesa - lato destro	**V01**
Identificazione	civ.25-19	**C19**

RILIEVO STATO DI FATTO

Criticità

4.01_Breve rampa di raccordo con pendenza compresa tra 5% e 15%

Altezza dislivello	12 cm
Lunghezza	150 cm
Larghezza	196 cm
Pendenza	8%

Note:

PROPOSTA DI PROGETTO

Descrizione

Rifacimento della rampa di raccordo in materiale analogo all'esistente con riduzione della pendenza longitudinale in base alle caratteristiche del contesto, da collegare a raso e senza discontinuità alle pavimentazioni adiacenti, incluse demolizioni e ripristini. Pendenza longitudinale max 5% (8% in caso di impossibilità), priva di pendenza trasversale.

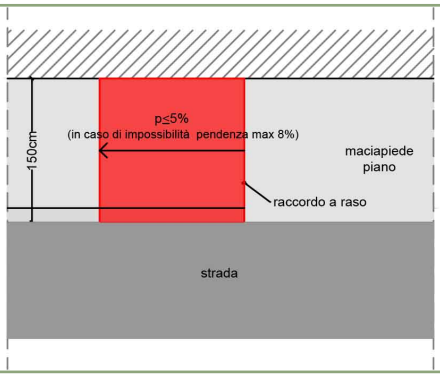

Note:

Modalità d'intervento	Progetto esecutivo successivo
Valutazione	

Importo stimato

846,00 €

Ambito	Urbano	**Cod.**
Localizzazione	PRIVANO	L03
Via	della Chiesa - lato destro	**V01**
Identificazione	civ.25-19	**C20**

RILIEVO STATO DI FATTO	Criticità 6.06_Ostacolo costituito da palo di reti tecnologiche o impianto semaforico		
		Altezza dislivello	
		Lunghezza	
		Larghezza	65 e116 cm
		Pendenza	
	Note: larghezza marciapiede 196 cm.		

PROPOSTA DI PROGETTO	Descrizione Verificare la possibilità di procedere all'eliminazione o allo spostamento dell'elemento impiantistico in posizione esterna al percorso pedonale.
	
	Note:

Modalità d'intervento	Progetto esecutivo successivo
Valutazione	

Importo stimato
1.390,00 €

Ambito	Urbano	**Cod.**
Localizzazione	PRIVANO	L03
Via	della Chiesa - lato destro	**V01**
Identificazione	civ.19	**C21**

RILIEVO STATO DI FATTO

Criticità

1.01_Percorso con pendenze/scalini dovuti a passo carraio

Altezza dislivello	11 cm
Lunghezza	830 cm
Larghezza	187-196 cm
Pendenza	6%

Note:

PROPROSTA DI PROGETTO

Descrizione

Rifacimento del tratto di percorso con pendenze dovute a passo carraio mediante allineamento in piano dell'area carrabile alla quota stradale e realizzazione di brevi rampe laterali in materiale analogo all'esistente, da raccordare a raso e senza discontinuità alle pavimentazioni adiacenti, incluse demolizioni e ripristini. Rampe con pendenza longitudinale max 5% (8% in caso di impossibilità), prive di pendenza trasversale.

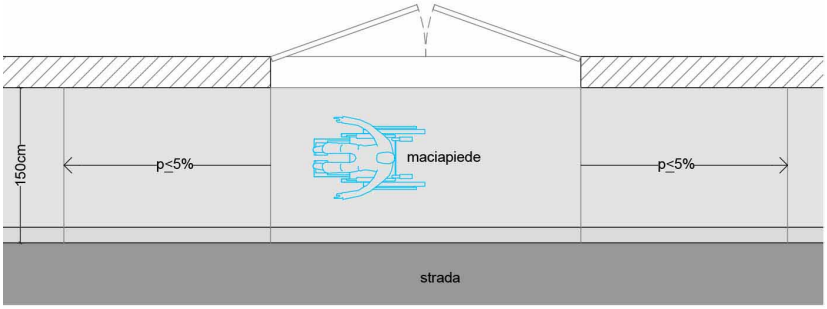

Note:

Modalità d'intervento	Progetto esecutivo successivo
Valutazione	

Importo stimato

3.235,00 €

Ambito	Urbano	**Cod.**
Localizzazione	PRIVANO	L03
Via	della Chiesa - lato destro	**V01**
Identificazione	civ.17-19	**C22**

RILIEVO STATO DI FATTO

Criticità

1.01_Percorso con pendenze/scalini dovuti a passo carraio

Altezza dislivello	10 cm
Lunghezza	826 cm
Larghezza	291-243 cm
Pendenza	6%

Note:

PROPOSTA DI PROGETTO

Descrizione

Rifacimento del tratto di percorso con pendenze dovute a passo carraio mediante allineamento in piano dell'area carrabile alla quota stradale e realizzazione di brevi rampe laterali in materiale analogo all'esistente, da raccordare a raso e senza discontinuità alle pavimentazioni adiacenti, incluse demolizioni e ripristini. Rampe con pendenza longitudinale max 5% (8% in caso di impossibilità), prive di pendenza trasversale.

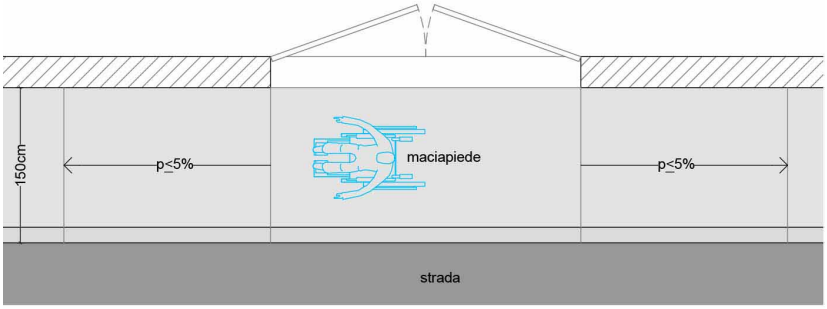

Note:

Modalità d'intervento	Progetto esecutivo successivo
Valutazione	

Importo stimato

4.518,00 €

Ambito	Urbano	**Cod.**
Localizzazione	PRIVANO	L03
Via	della Chiesa - lato destro	**V01**
Identificazione	civ.17	**C23**

RILIEVO STATO DI FATTO

Criticità

4.02_Breve rampa di raccordo non coerente con i percorsi

Altezza dislivello	12 cm
Lunghezza	500 cm
Larghezza	291 cm
Pendenza	

Note:

PROPOSTA DI PROGETTO

Descrizione

Eliminazione della rampa mediante prolungamento del marciapiede a raso e senza discontinuità, incluse demolizioni e ripristini.

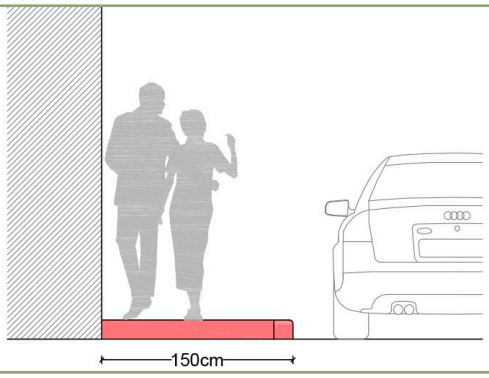

Note:

Modalità d'intervento	Progetto esecutivo successivo
Valutazione	

Importo stimato

2.619,00 €

Ambito	Urbano	**Cod.**
Localizzazione	PRIVANO	L03
Via	della Chiesa - lato destro	**V01**
Identificazione	civ.17	**C24**

RILIEVO STATO DI FATTO	Criticità 6.07_Ostacolo costituito da elemento edilizio		
		Altezza dislivello	
		Lunghezza	
		Larghezza	
		Pendenza	
	Note: stele.		

PROPOSTA DI PROGETTO	Descrizione Delimitazione con cordolo di h 10 cm per 2,10 m di lunghezza.
	Note:

Modalità d'intervento	Progetto esecutivo successivo
Valutazione	

Importo stimato
158,00 €

Ambito	Urbano	**Cod.**
Localizzazione	PRIVANO	L03
Via	della Chiesa - lato destro	**V01**
Identificazione	civ.15	**C25**

RILIEVO STATO DI FATTO

Criticità

1.01_Percorso con pendenze/scalini dovuti a passo carraio

Altezza dislivello	10 cm
Lunghezza	900 cm
Larghezza	170-190 cm
Pendenza	7%

Note:

PROPOSTA DI PROGETTO

Descrizione

Rifacimento del tratto di percorso con pendenze dovute a passo carraio mediante allineamento in piano dell'area carrabile alla quota stradale e realizzazione di brevi rampe laterali in materiale analogo all'esistente, da raccordare a raso e senza discontinuità alle pavimentazioni adiacenti, incluse demolizioni e ripristini. Rampe con pendenza longitudinale max 5% (8% in caso di impossibilità), prive di pendenza trasversale.

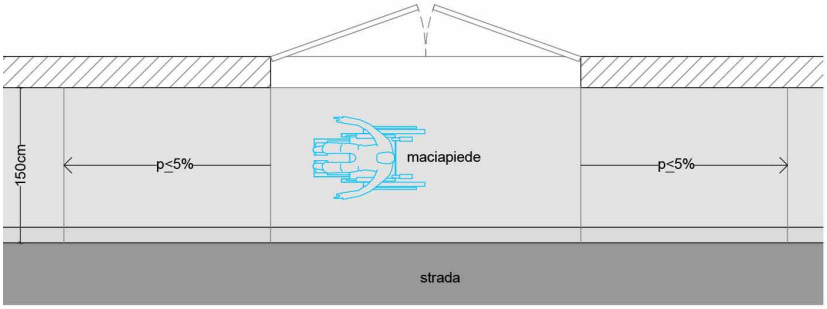

Note:

Modalità d'intervento	Progetto esecutivo successivo
Valutazione	

Importo stimato

3.240,00 €

Ambito	Urbano	**Cod.**
Localizzazione	PRIVANO	L03
Via	della Chiesa - lato destro	**V01**
Identificazione	civ.13	**C26**

RILIEVO STATO DI FATTO

Criticità

1.01_Percorso con pendenze/scalini dovuti a passo carraio

Altezza dislivello	12 cm
Lunghezza	700 cm
Larghezza	220 cm
Pendenza	

Note:

PROPOSTA DI PROGETTO

Descrizione

Rifacimento del tratto di percorso con pendenze dovute a passo carraio mediante realizzazione di brevi rampe laterali in materiale analogo all'esistente, da raccordare a raso e senza discontinuità alle pavimentazioni adiacenti, e costruzione, lungo la carreggiata, di rampa carrabile in cls con larghezza max 30 cm, incluse demolizioni e ripristini. Rampe con pendenza longitudinale max 5% (8% in caso di impossibilità), prive di pendenza trasversale.

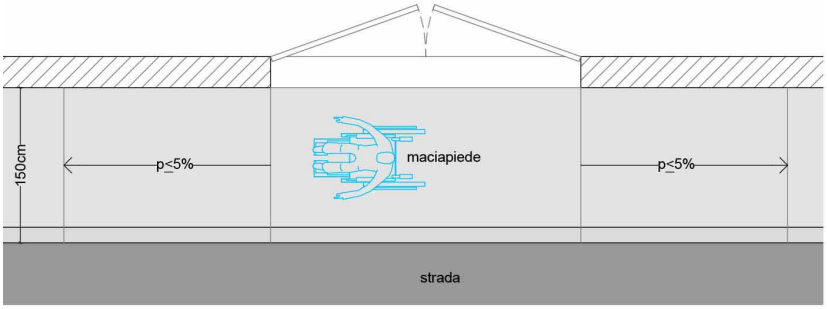

Note:

Modalità d'intervento	Progetto esecutivo successivo
Valutazione	

Importo stimato

1.800,00 €

Ambito	Urbano	**Cod.**
Localizzazione	PRIVANO	L03
Via	della Chiesa - lato destro	**V01**
Identificazione	civ.11/b-7	**C27**

RILIEVO STATO DI FATTO

Criticità

1.01_Percorso con pendenze/scalini dovuti a passo carraio

Altezza dislivello	12 cm
Lunghezza	2300 cm
Larghezza	236 cm
Pendenza	8%

Note:

PROPOSTA DI PROGETTO

Descrizione

Rifacimento del tratto di percorso con pendenze dovute a passo carraio mediante allineamento in piano dell'area carrabile alla quota stradale e realizzazione di brevi rampe laterali in materiale analogo all'esistente, da raccordare a raso e senza discontinuità alle pavimentazioni adiacenti, incluse demolizioni e ripristini. Rampe con pendenza longitudinale max 5% (8% in caso di impossibilità), prive di pendenza trasversale.

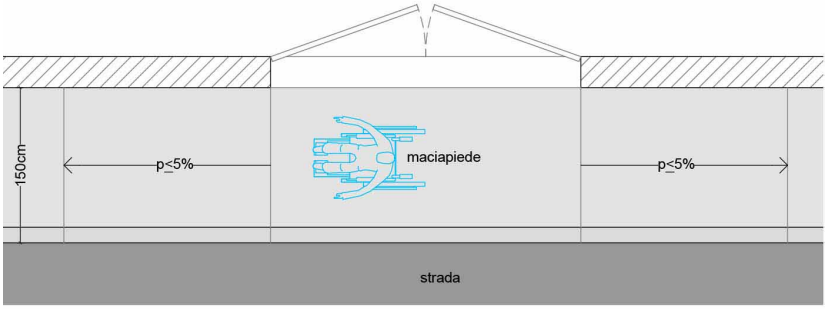

Note: Consigliata possa di paletti parapedonali di protezione amovibili per riduzione del percorso privo di protezione al di sotto degli 8 m.

Modalità d'intervento	Progetto esecutivo successivo
Valutazione	

Importo stimato

10.536,00 €

Ambito	Urbano	**Cod.**
Localizzazione	PRIVANO	L03
Via	della Chiesa - lato destro	**V01**
Identificazione	civ.7-5	**C28**

RILIEVO STATO DI FATTO

Criticità

1.01_Percorso con pendenze/scalini dovuti a passo carraio

Altezza dislivello	10 cm
Lunghezza	900 cm
Larghezza	277 cm
Pendenza	7%

Note:

PROPOSTA DI PROGETTO

Descrizione

Rifacimento del tratto di percorso con pendenze dovute al passo carraio mediante realizzazione di marciapiede in continuità con i tratti adiacenti ed in medesimo materiale, costruzione, lungo la carreggiata, di rampa carrabile in cls con larghezza max 30 cm, incluse demolizioni e ripristini. Compreso raccordo con altri livelli. Larghezza percorso min 120 cm, pendenza trasversale max 1%.

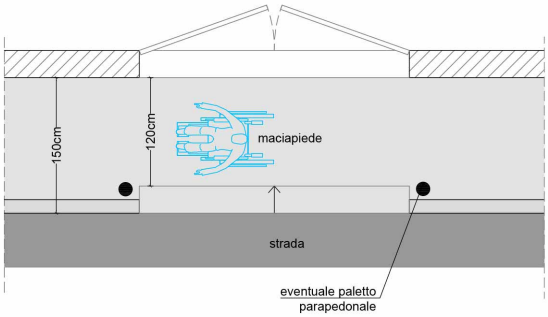

Note:

Modalità d'intervento	Progetto esecutivo successivo
Valutazione	

Importo stimato

4.488,00 €

Ambito	Urbano	**Cod.**
Localizzazione	PRIVANO	L03
Via	della Chiesa - lato destro	**V01**
Identificazione	civ.3	**C29**

RILIEVO STATO DI FATTO

Criticità

1.01_Percorso con pendenze/scalini dovuti a passo carraio

Altezza dislivello	11 cm
Lunghezza	700 cm
Larghezza	193 cm
Pendenza	7%

Note:

PROPOSTA DI PROGETTO

Descrizione

Rifacimento del tratto di percorso con pendenze dovute a passo carraio mediante allineamento in piano dell'area carrabile alla quota stradale e realizzazione di brevi rampe laterali in materiale analogo all'esistente, da raccordare a raso e senza discontinuità alle pavimentazioni adiacenti, incluse demolizioni e ripristini. Rampe con pendenza longitudinale max 5% (8% in caso di impossibilità), prive di pendenza trasversale.

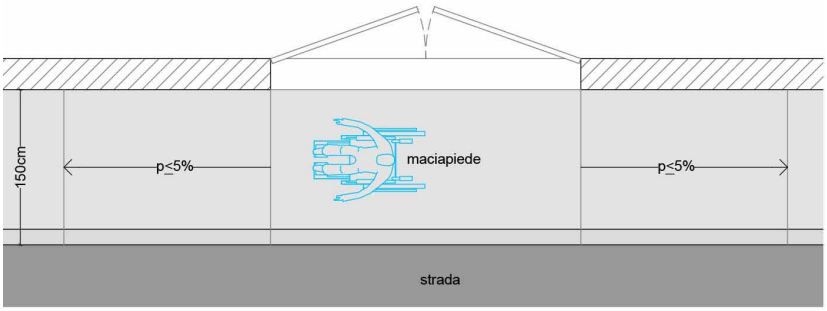

Note:

Modalità d'intervento	Progetto esecutivo successivo
Valutazione	

Importo stimato

2.918,00 €

Ambito	Urbano	**Cod.**
Localizzazione	PRIVANO	L03
Via	della Chiesa - lato destro	**V01**
Identificazione	civ.1	**C30**

RILIEVO STATO DI FATTO

Criticità

1.01_Percorso con pendenze/scalini dovuti a passo carraio

Altezza dislivello	11 cm
Lunghezza	700 cm
Larghezza	155 cm
Pendenza	7%

Note:

PROPOSTA DI PROGETTO

Descrizione

Rifacimento del tratto di percorso con pendenze dovute a passo carraio mediante allineamento in piano dell'area carrabile alla quota stradale e realizzazione di brevi rampe laterali in materiale analogo all'esistente, da raccordare a raso e senza discontinuità alle pavimentazioni adiacenti, incluse demolizioni e ripristini. Rampe con pendenza longitudinale max 5% (8% in caso di impossibilità), prive di pendenza trasversale.

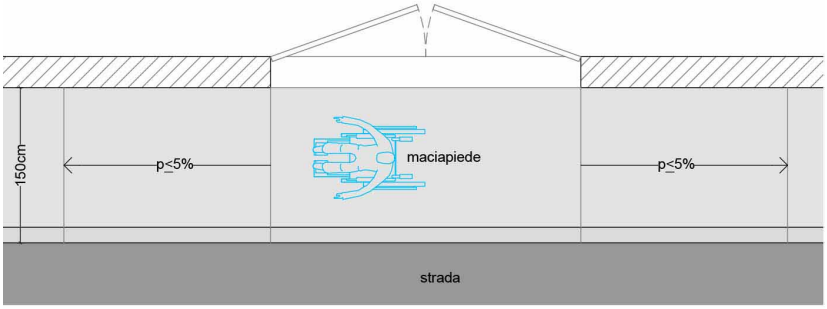

Note:

Modalità d'intervento	Progetto esecutivo successivo
Valutazione	

Importo stimato

2.344,00 €

Ambito	Urbano	**Cod.**
Localizzazione	PRIVANO	L03
Via	della Chiesa - lato sinistro	**V01**
Identificazione	civ.26	**C31**

RILIEVO STATO DI FATTO	Criticità 2.01_Pavimentazione non complanare per: sconnessioni / deformazioni / rotture		
		Altezza dislivello	
		Lunghezza	100 cm
		Larghezza	220 cm
		Pendenza	
	Note:		

PROPOSTA DI PROGETTO	Descrizione Riparazione puntuale della pavimentazione con materiale analogo all'esistente per il ripristino della planarità del piano di calpestio, da raccordare a raso e senza discontinuità alle pavimentazioni adiacenti, incluse demolizioni e ripristini.	
	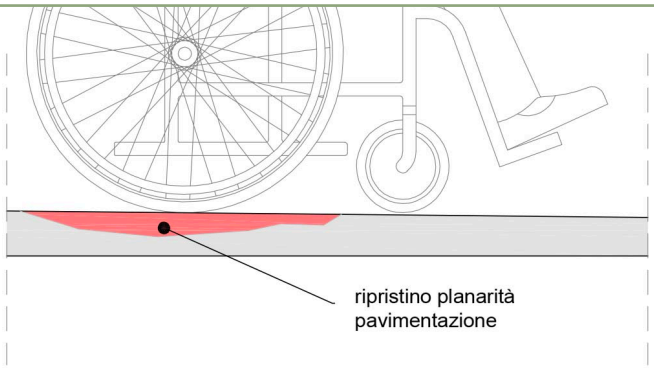	
	Note:	

Modalità d'intervento	Manutenzione eseguita dal Comune
Valutazione	

Importo stimato
154,00 €

Ambito	Urbano	**Cod.**
Localizzazione	PRIVANO	L03
Via	della Chiesa - lato sinistro	**V01**
Identificazione	civ.26-24C	**C32**

RILIEVO STATO DI FATTO

Criticità

1.01_Percorso con pendenze/scalini dovuti a passo carraio

Altezza dislivello	17 cm
Lunghezza	1400 cm
Larghezza	220 cm
Pendenza	11%

Note:

PROPOSTA DI PROGETTO

Descrizione

Rifacimento del tratto di percorso con pendenze dovute al passo carraio mediante realizzazione di marciapiede in continuità con i tratti adiacenti ed in medesimo materiale, costruzione, lungo la carreggiata, di rampa carrabile in cls con larghezza max 30 cm, incluse demolizioni e ripristini. Compreso raccordo con altri livelli. Larghezza percorso min 120 cm, pendenza trasversale max 1%.

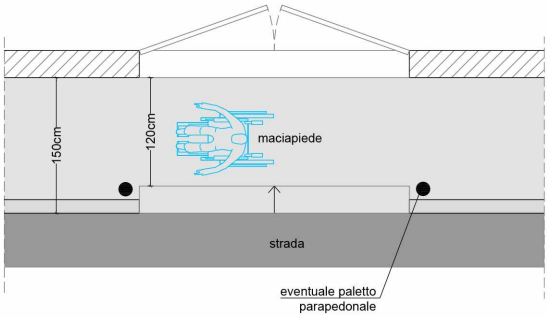

Note:

Modalità d'intervento	Progetto esecutivo successivo
Valutazione	

Importo stimato

5.544,00 €

Ambito	Urbano	**Cod.**
Localizzazione	PRIVANO	L03
Via	della Chiesa - lato sinistro	**V01**
Identificazione	civ.22	**C33**

RILIEVO STATO DI FATTO	Criticità 3.01_Percorso con dislivello superiore a 2,5 cm		
		Altezza dislivello	3 cm
		Lunghezza	
		Larghezza	320 cm
		Pendenza	
	Note:		

PROPOSTA DI PROGETTO	Descrizione Realizzazione di raccordo tra le pavimentazioni mediante rifacimento della fascia di contatto per collegare a raso e senza discontinuità le pavimentazioni adiacenti. Lunghezza come intera fascia di contatto, larghezza min 40 cm, privo di pendenza trasversale.
	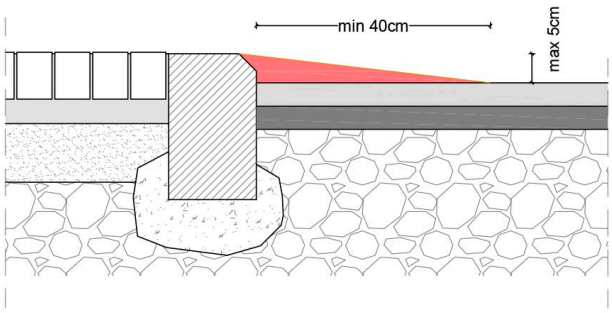
	Note:

Modalità d'intervento	Progetto esecutivo successivo
Valutazione	

Importo stimato
231,00 €

Ambito	Urbano	**Cod.**
Localizzazione	PRIVANO	L03
Via	della Chiesa - lato sinistro	**V01**
Identificazione	civ.22	**C34**

RILIEVO STATO DI FATTO

Criticità

1.01_Percorso con pendenze/scalini dovuti a passo carraio

Altezza dislivello	8 cm
Lunghezza	910 cm
Larghezza	200 cm
Pendenza	6%

Note:

PROPOSTA DI PROGETTO

Descrizione

Rifacimento del tratto di percorso con pendenze dovute al passo carraio mediante realizzazione di marciapiede in continuità con i tratti adiacenti ed in medesimo materiale, costruzione, lungo la carreggiata, di rampa carrabile in cls con larghezza max 30 cm, incluse demolizioni e ripristini. Larghezza percorso min 120 cm, pendenza trasversale max 1%.

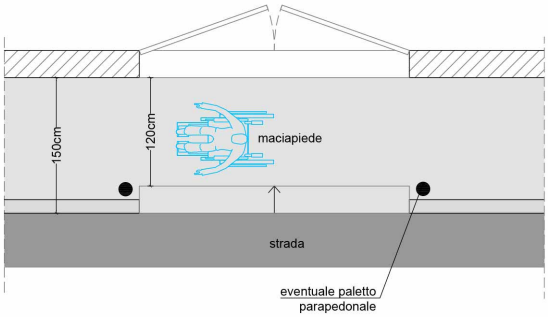

Note:

Modalità d'intervento	Progetto esecutivo successivo
Valutazione	

Importo stimato

3.276,00 €

Ambito	Urbano	**Cod.**
Localizzazione	PRIVANO	L03
Via	della Chiesa - lato sinistro	**V01**
Identificazione	civ.20	**C35**

RILIEVO STATO DI FATTO

Criticità

1.01_Percorso con pendenze/scalini dovuti a passo carraio

Altezza dislivello	10 cm
Lunghezza	1200 cm
Larghezza	146 cm
Pendenza	7%

Note:

PROPOSTA DI PROGETTO

Descrizione

Rifacimento del tratto di percorso con pendenze dovute al passo carraio mediante realizzazione di marciapiede in continuità con i tratti adiacenti ed in medesimo materiale, costruzione, lungo la carreggiata, di rampa carrabile in cls con larghezza max 30 cm, incluse demolizioni e ripristini. Larghezza percorso min 120 cm, pendenza trasversale max 1%.

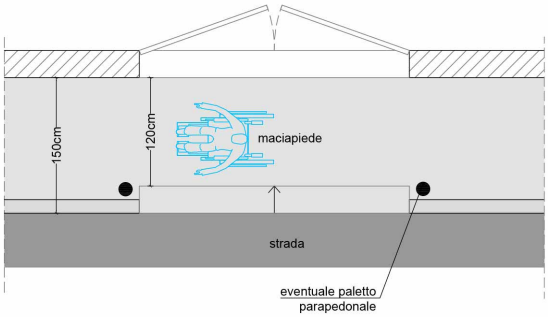

Note:

Modalità d'intervento	Progetto esecutivo successivo
Valutazione	

Importo stimato

3.154,00 €

Ambito	Urbano	**Cod.**
Localizzazione	PRIVANO	L03
Via	della Chiesa - lato sinistro	**V01**
Identificazione	civ.18-16	**C36**

RILIEVO STATO DI FATTO

Criticità

1.01_Percorso con pendenze/scalini dovuti a passo carraio

Altezza dislivello	12 cm
Lunghezza	800 cm
Larghezza	147 cm
Pendenza	12%

Note:

PROPOSTA DI PROGETTO

Descrizione

Rifacimento del tratto di percorso con pendenze dovute a passo carraio mediante allineamento in piano dell'area carrabile alla quota stradale e realizzazione di brevi rampe laterali in materiale analogo all'esistente, da raccordare a raso e senza discontinuità alle pavimentazioni adiacenti, incluse demolizioni e ripristini. Rampe con pendenza longitudinale max 5% (8% in caso di impossibilità), prive di pendenza trasversale.

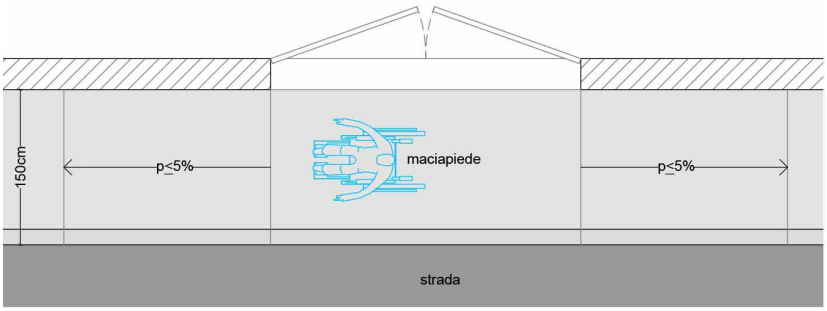

Note:

Modalità d'intervento	Progetto esecutivo successivo
Valutazione	

Importo stimato

2.859,00 €

Ambito	Urbano	**Cod.**
Localizzazione	PRIVANO	L03
Via	della Chiesa - lato sinistro	**V01**
Identificazione	civ.16	**C37**

RILIEVO STATO DI FATTO	Criticità 2.05_Cordolo danneggiato		
		Altezza dislivello	
		Lunghezza	900 cm
		Larghezza	
		Pendenza	
	Note:		

PROPOSTA DI PROGETTO	Descrizione Manutenzione del cordolo per ripristino continuità pavimentazione , incluse demolizioni e ripristini.	
	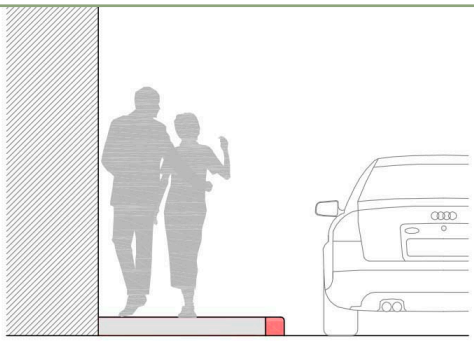	
	Note:	

Modalità d'intervento	Progetto esecutivo successivo
Valutazione	

Importo stimato
675,00 €

Ambito	Urbano	**Cod.**
Localizzazione	PRIVANO	L03
Via	della Chiesa - lato sinistro	**V01**
Identificazione	civ.16-14	**C38**

RILIEVO STATO DI FATTO

Criticità

4.02_Breve rampa di raccordo non coerente con i percorsi

Altezza dislivello	8 cm
Lunghezza	800 cm
Larghezza	145 cm
Pendenza	5%

Note:

PROPOSTA DI PROGETTO

Descrizione

Eliminazione della rampa mediante prolungamento del marciapiede a raso e senza discontinuità, incluse demolizioni e ripristini.

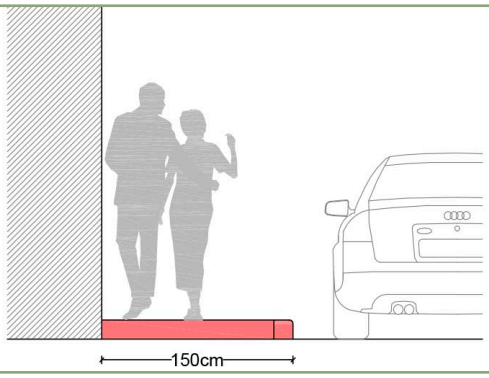

Note:

Modalità d'intervento	Progetto esecutivo successivo
Valutazione	

Importo stimato

2.088,00 €

Ambito	Urbano	**Cod.**
Localizzazione	PRIVANO	L03
Via	della Chiesa - lato sinistro	**V01**
Identificazione	civ.14	**C39**

RILIEVO STATO DI FATTO	Criticità 2.02_Chiusino, caditoia, griglia, ecc. non a raso rispetto alla pavimentazione		
		Altezza dislivello	
		Lunghezza	
		Larghezza	
		Pendenza	
	Note:		

PROPOSTA DI PROGETTO	Descrizione Sostituzione del chiusino, caditoia o griglia a raso rispetto alla quota del percorso, incluso il rifacimento della superficie circostante per il raccordo a raso e senza discontinuità alle pavimentazioni adiacenti.
	Note:

Modalità d'intervento	Manutenzione eseguita al Comune
Valutazione	

Importo stimato
124,00 €

Ambito	Urbano	**Cod.**
Localizzazione	PRIVANO	L03
Via	della Chiesa - lato sinistro	**V01**
Identificazione	civ.14	**C40**

RILIEVO STATO DI FATTO

Criticità

1.01_Percorso con pendenze/scalini dovuti a passo carraio

Altezza dislivello	9 cm
Lunghezza	800 cm
Larghezza	134 cm
Pendenza	6%

Note:

PROPOSTA DI PROGETTO

Descrizione

Rifacimento del tratto di percorso con pendenze dovute a passo carraio mediante allineamento in piano dell'area carrabile alla quota stradale e realizzazione di brevi rampe laterali in materiale analogo all'esistente, da raccordare a raso e senza discontinuità alle pavimentazioni adiacenti, incluse demolizioni e ripristini. Rampe con pendenza longitudinale max 5% (8% in caso di impossibilità), prive di pendenza trasversale.

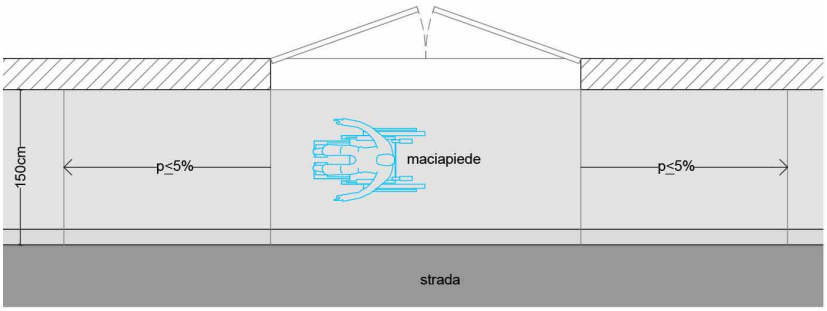

Note:

Modalità d'intervento	Progetto esecutivo successivo
Valutazione	

Importo stimato

2.074,00 €

Ambito	Urbano	**Cod.**
Localizzazione	PRIVANO	L03
Via	della Chiesa - lato sinistro	**V01**
Identificazione	civ.12	**C41**

RILIEVO STATO DI FATTO	Criticità 6.07_Ostacolo costituito da elemento edilizio		
		Altezza dislivello	
		Lunghezza	
		Larghezza	82 cm
		Pendenza	
	Note: larghezza marciapiede 143 cm.		

PROPOSTA DI PROGETTO	Descrizione Eliminazione dell'elemento di proprietà privata che, occupando parte del percorso pedonale, costituisce ostacolo lungo la guida naturale per le persone non vedenti e restringimento puntuale del percorso con spazio di passaggio inferiore a 90 cm. Si suggerisce di concordare con il proprietario la modalità di eliminazione dell'ostacolo e l'eventuale ricostruzione di un elemento con analoga funzione nella tutela del transito in area pubblica.
	Note:

Modalità d'intervento	Progetto esecutivo successivo
Valutazione	

Importo stimato
Non valutabile

Ambito	Urbano	**Cod.**
Localizzazione	PRIVANO	L03
Via	della Chiesa - lato sinistro	**V01**
Identificazione	civ.1 via Sinica	**C42**

RILIEVO STATO DI FATTO	Criticità 4.02_Breve rampa di raccordo non coerente con i percorsi		
		Altezza dislivello	10 cm
		Lunghezza	500 cm
		Larghezza	143 cm
		Pendenza	7%
	Note:		

PROPOSTA DI PROGETTO	Descrizione Eliminazione della rampa mediante prolungamento del marciapiede a raso e senza discontinuità, incluse demolizioni e ripristini.
	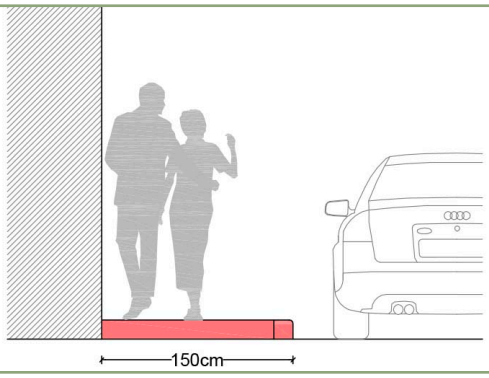
	Note:

Modalità d'intervento	Progetto esecutivo successivo
Valutazione	

Importo stimato
1.287,00 €

Ambito	Urbano	**Cod.**
Localizzazione	PRIVANO	L03
Via	della Chiesa - lato sinistro	**V01**
Identificazione	civ.1 via Sinica	**C43**

RILIEVO STATO DI FATTO

Criticità

4.01_Breve rampa di raccordo con pendenza compresa tra 5% e 15%

Altezza dislivello	9 cm
Lunghezza	300 cm
Larghezza	140 cm
Pendenza	6%

Note:

PROPOSTA DI PROGETTO

Descrizione

Rifacimento della rampa di raccordo in materiale analogo all'esistente con riduzione della pendenza longitudinale in base alle caratteristiche del contesto, da collegare a raso e senza discontinuità alle pavimentazioni adiacenti, incluse demolizioni e ripristini. Pendenza longitudinale max 5% (8% in caso di impossibilità), priva di pendenza trasversale.

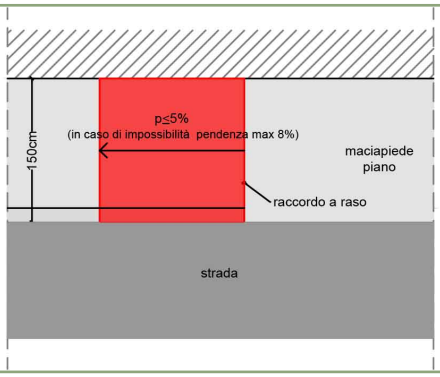

Note:

Modalità d'intervento	Progetto esecutivo successivo
Valutazione	

Importo stimato

454,00 €

Ambito	Urbano	**Cod.**
Localizzazione	PRIVANO	L03
Via	della Chiesa - lato sinistro	**V01**
Identificazione	civ.1 via Sinica	**C44**

RILIEVO STATO DI FATTO	Criticità 7.02_Segnaletica tattilo-plantare per attraversamento non presente		
		Altezza dislivello	
		Lunghezza	
		Larghezza	250 cm
		Pendenza	
	Note: larghezza marciapiede 140 cm e 500 cm.		

PROPOSTA DI PROGETTO	Descrizione Posa di moduli tattilo-plantari tipo "direzione rettilinea" e "arresto pericolo" realizzati in materiale idoneo al contesto ed a contrasto cromatico rispetto alla pavimentazione, posati a raso e senza discontinuità rispetto alle pavimentazioni adiacenti, incluse demolizioni e ripristini. Schema di posa come da immagine sotto riportata.
	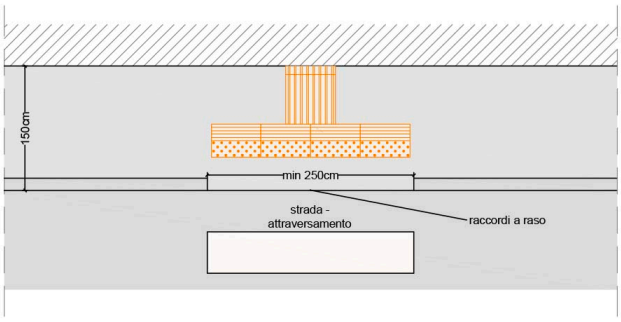
	Note:

Modalità d'intervento	Progetto esecutivo successivo
Valutazione	

Importo stimato
708,00 €

Ambito	Urbano	**Cod.**
Localizzazione	PRIVANO	L03
Via	della Chiesa - lato sinistro	**V01**
Identificazione	civ.1 via Sinica	**C45**

RILIEVO STATO DI FATTO	Criticità 8.03_Attraversamento pedonale con segnaletica non visibile		
		Altezza dislivello	
		Lunghezza	800 cm
		Larghezza	250 cm
		Pendenza	
	Note:		

PROPOSTA DI PROGETTO	Descrizione Realizzazione di segnaletica orizzontale (zebratura, in gocciolato) nel rispetto delle prescrizioni del Codice della Strada e del suo Regolamento.
	Note:

Modalità d'intervento	Manutenzione eseguita dal Comune
Valutazione	

Importo stimato
120,00 €

Ambito	Urbano	**Cod.**
Localizzazione	PRIVANO	L03
Via	della Chiesa - lato sinistro	**V01**
Identificazione	civ.10	**C46**

RILIEVO STATO DI FATTO

Criticità

4.02_Breve rampa di raccordo non coerente con i percorsi

Altezza dislivello	13 cm
Lunghezza	150 cm
Larghezza	500 cm
Pendenza	9%

Note: realizzazione di scivolo su tutta la larghezza del marciapiede.

PROPOSTA DI PROGETTO

Descrizione

Rifacimento della rampa di raccordo in materiale analogo all'esistente con riduzione della pendenza longitudinale in base alle caratteristiche del contesto, da collegare a raso e senza discontinuità alle pavimentazioni adiacenti, incluse demolizioni e ripristini. Pendenza longitudinale max 5% (8% in caso di impossibilità), priva di pendenza trasversale.

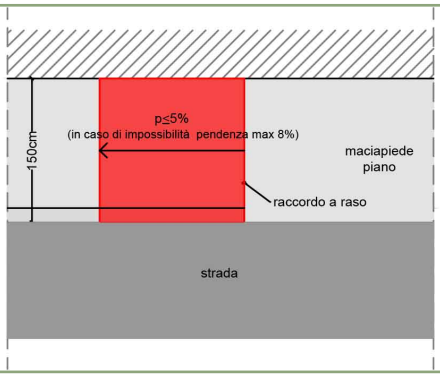

Note:

Modalità d'intervento	Progetto esecutivo successivo
Valutazione	

Importo stimato

702,00 €

Ambito	Urbano	**Cod.**
Localizzazione	PRIVANO	L03
Via	della Chiesa - lato sinistro	**V01**
Identificazione	civ.10	**C47**

RILIEVO STATO DI FATTO	Criticità 2.05_Cordolo danneggiato		
		Altezza dislivello	
		Lunghezza	600 cm
		Larghezza	
		Pendenza	
	Note:		

PROPOSTA DI PROGETTO	Descrizione Manutenzione del cordolo per ripristino continuità pavimentazione , incluse demolizioni e ripristini.	
	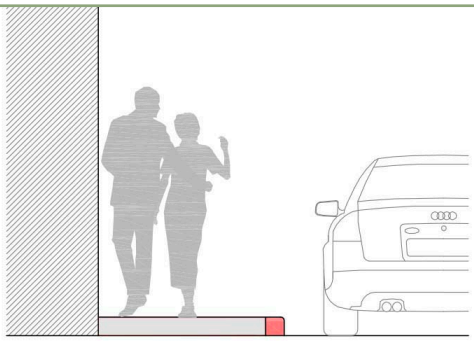	
	Note:	

Modalità d'intervento	Progetto esecutivo successivo
Valutazione	

Importo stimato
450,00 €

Ambito	Urbano	**Cod.**
Localizzazione	PRIVANO	L03
Via	della Chiesa - lato sinistro	**V01**
Identificazione	civ.10	**C48**

RILIEVO STATO DI FATTO

Criticità

1.01_Percorso con pendenze/scalini dovuti a passo carraio

Altezza dislivello	9 cm
Lunghezza	700 cm
Larghezza	154 cm
Pendenza	6%

Note:

PROPOSTA DI PROGETTO

Descrizione

Rifacimento del tratto di percorso con pendenze dovute a passo carraio mediante allineamento in piano dell'area carrabile alla quota stradale e realizzazione di brevi rampe laterali in materiale analogo all'esistente, da raccordare a raso e senza discontinuità alle pavimentazioni adiacenti, incluse demolizioni e ripristini. Rampe con pendenza longitudinale max 5% (8% in caso di impossibilità), prive di pendenza trasversale.

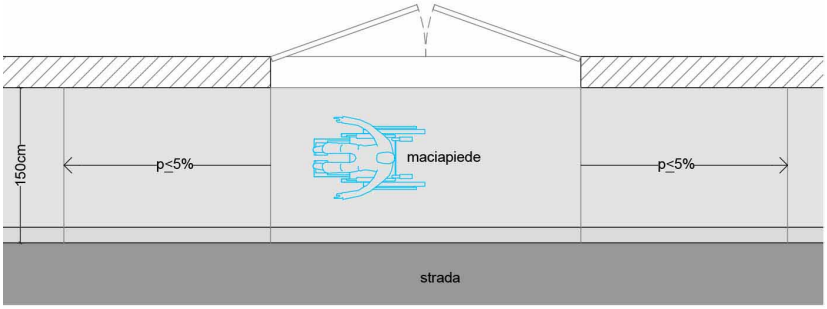

Note:

Modalità d'intervento	Progetto esecutivo successivo
Valutazione	

Importo stimato

2.106,00 €

Ambito	Urbano	**Cod.**
Localizzazione	PRIVANO	L03
Via	della Chiesa - lato sinistro	**V01**
Identificazione	civ.10	**C49**

RILIEVO STATO DI FATTO	Criticità 2.05_Cordolo danneggiato		
		Altezza dislivello	
		Lunghezza	700 cm
		Larghezza	
		Pendenza	
	Note:		

PROPOSTA DI PROGETTO	Descrizione Manutenzione del cordolo per ripristino continuità pavimentazione , incluse demolizioni e ripristini.	
	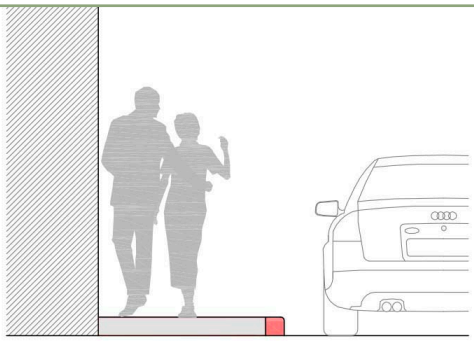	
	Note:	

Modalità d'intervento	Progetto esecutivo successivo
Valutazione	

Importo stimato
525,00 €

Ambito	Urbano	**Cod.**
Localizzazione	PRIVANO	L03
Via	della Chiesa - lato sinistro	**V01**
Identificazione	civ.8	**C50**

RILIEVO STATO DI FATTO

Criticità

1.01_Percorso con pendenze/scalini dovuti a passo carraio

Altezza dislivello	11 cm
Lunghezza	800 cm
Larghezza	152 cm
Pendenza	7%

Note:

PROPOSTA DI PROGETTO

Descrizione

Rifacimento del tratto di percorso con pendenze dovute al passo carraio mediante realizzazione di marciapiede in continuità con i tratti adiacenti ed in medesimo materiale, costruzione, lungo la carreggiata, di rampa carrabile in cls con larghezza max 30 cm, incluse demolizioni e ripristini. Compreso raccordo con altri livelli. Larghezza percorso min 120 cm, pendenza trasversale max 1%.

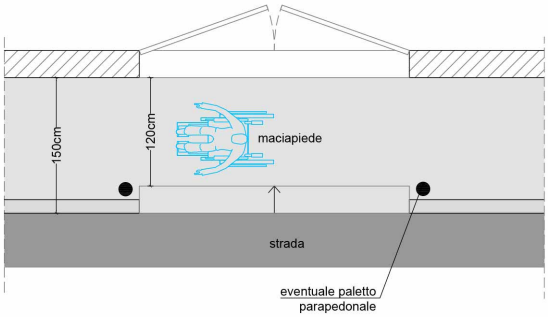

Note:

Modalità d'intervento	Progetto esecutivo successivo
Valutazione	

Importo stimato

2.189,00 €

Ambito	Urbano	**Cod.**
Localizzazione	PRIVANO	L03
Via	della Chiesa - lato sinistro	**V01**
Identificazione	civ.8	**C51**

RILIEVO STATO DI FATTO	Criticità 2.05_Cordolo danneggiato		
		Altezza dislivello	
		Lunghezza	1700 cm
		Larghezza	
		Pendenza	
	Note:		

PROPOSTA DI PROGETTO	Descrizione Manutenzione del cordolo per ripristino continuità pavimentazione, incluse demolizioni e ripristini.	
	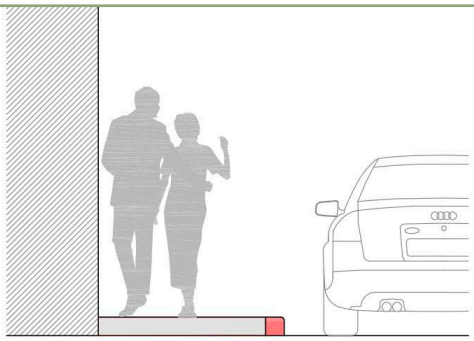	
	Note:	

Modalità d'intervento	Progetto esecutivo successivo
Valutazione	

Importo stimato
1.275,00 €

Ambito	Urbano	**Cod.**
Localizzazione	PRIVANO	L03
Via	della Chiesa - lato sinistro	**V01**
Identificazione	civ.8	**C52**

RILIEVO STATO DI FATTO	Criticità 6.06_Ostacolo costituito da palo di reti tecnologiche o impianto semaforico		
		Altezza dislivello	
		Lunghezza	
		Larghezza	76 cm
		Pendenza	
	Note: larghezza marciapiede 150 cm		

PROPOSTA DI PROGETTO	Descrizione Riduzione dell'aiuola, rifacimento della pavimentazione per collegare a raso e senza discontinuità le pavimentazioni adiacenti. Garantire una larghezza minima di passaggio di 90 cm priva di ostacoli.
	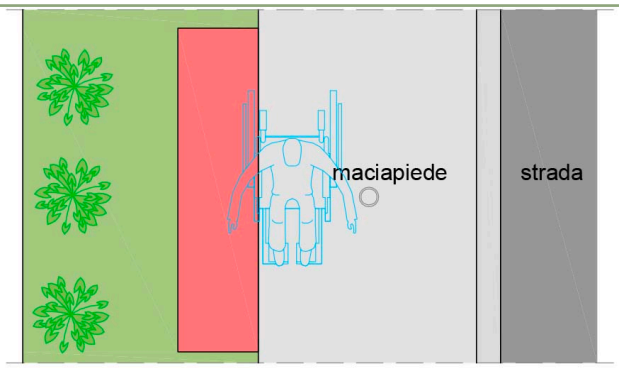
	Note:

Modalità d'intervento	Progetto esecutivo successivo
Valutazione	

Importo stimato
360,00 €

Ambito	Urbano	**Cod.**
Localizzazione	PRIVANO	L03
Via	della Chiesa - lato sinistro	**V01**
Identificazione	civ.8	**C53**

RILIEVO STATO DI FATTO

Criticità

1.01_Percorso con pendenze/scalini dovuti a passo carraio

Altezza dislivello	10 cm
Lunghezza	1750 cm
Larghezza	150 cm
Pendenza	8%

Note: larghezza marciapiede 150 cm

PROPOSTA DI PROGETTO

Descrizione

Rifacimento del tratto di percorso con pendenze dovute al passo carraio mediante realizzazione di marciapiede in continuità con i tratti adiacenti ed in medesimo materiale, costruzione, lungo la carreggiata, di rampa carrabile in cls con larghezza max 30 cm, incluse demolizioni e ripristini. Larghezza percorso min 120 cm, pendenza trasversale max 1%. Consigliata la posa di paletti parapedonali laterali alla rampa per una lunghezza minima di 800 cm.

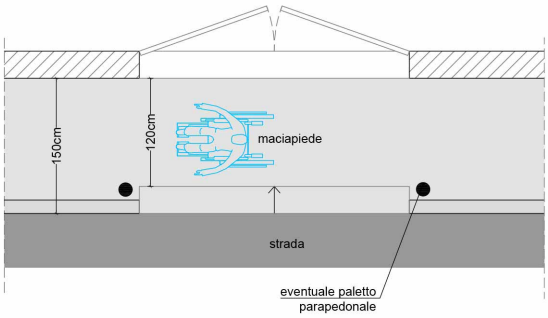

Note:

Modalità d'intervento	Progetto esecutivo successivo
Valutazione	

Importo stimato

4.725,00 €

Ambito	Urbano	**Cod.**
Localizzazione	PRIVANO	L03
Via	della Chiesa - lato sinistro	**V01**
Identificazione	civ.6	**C54**

RILIEVO STATO DI FATTO	Criticità 6.06_Ostacolo costituito da palo di reti tecnologiche o impianto semaforico		
		Altezza dislivello	
		Lunghezza	
		Larghezza	86 cm
		Pendenza	
	Note: larghezza marciapiede 150 cm		

PROPOSTA DI PROGETTO	Descrizione Verificare la possibilità di procedere all'eliminazione o allo spostamento dell'elemento impiantistico in posizione esterna al percorso pedonale.
	
	Note:

Modalità d'intervento	Progetto esecutivo successivo
Valutazione	

Importo stimato
1.390,00 €

Ambito	Urbano	**Cod.**
Localizzazione	PRIVANO	L03
Via	della Chiesa - lato sinistro	**V01**
Identificazione	civ.6	**C55**

RILIEVO STATO DI FATTO

Criticità

1.01_Percorso con pendenze/scalini dovuti a passo carraio

Altezza dislivello	13 cm
Lunghezza	800 cm
Larghezza	200 cm
Pendenza	9%

Note: larghezza marciapiede 150 cm

PROPOSTA DI PROGETTO

Descrizione

Rifacimento del tratto di percorso con pendenze dovute a passo carraio mediante allineamento in piano dell'area carrabile alla quota stradale e realizzazione di brevi rampe laterali in materiale analogo all'esistente, da raccordare a raso e senza discontinuità alle pavimentazioni adiacenti, incluse demolizioni e ripristini. Rampe con pendenza longitudinale max 5% (8% in caso di impossibilità), prive di pendenza trasversale.

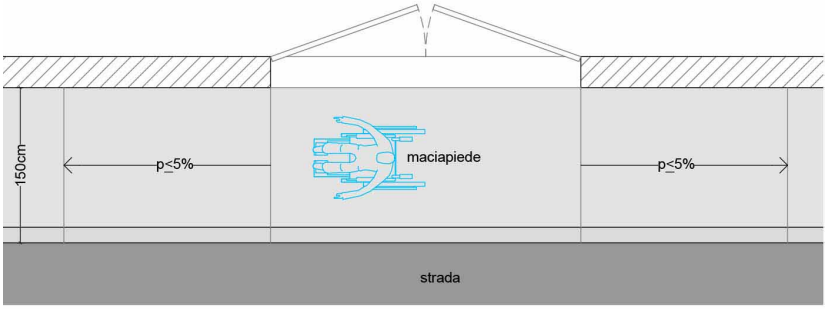

Note:

Modalità d'intervento	Progetto esecutivo successivo
Valutazione	

Importo stimato

2.736,00 €

Ambito	Urbano	**Cod.**
Localizzazione	**PRIVANO**	**L03**
Piazza	**San Martino**	**V02**
Orientamento percorso/ valutazione tratto	da via della Chiesa a via Gorizia	

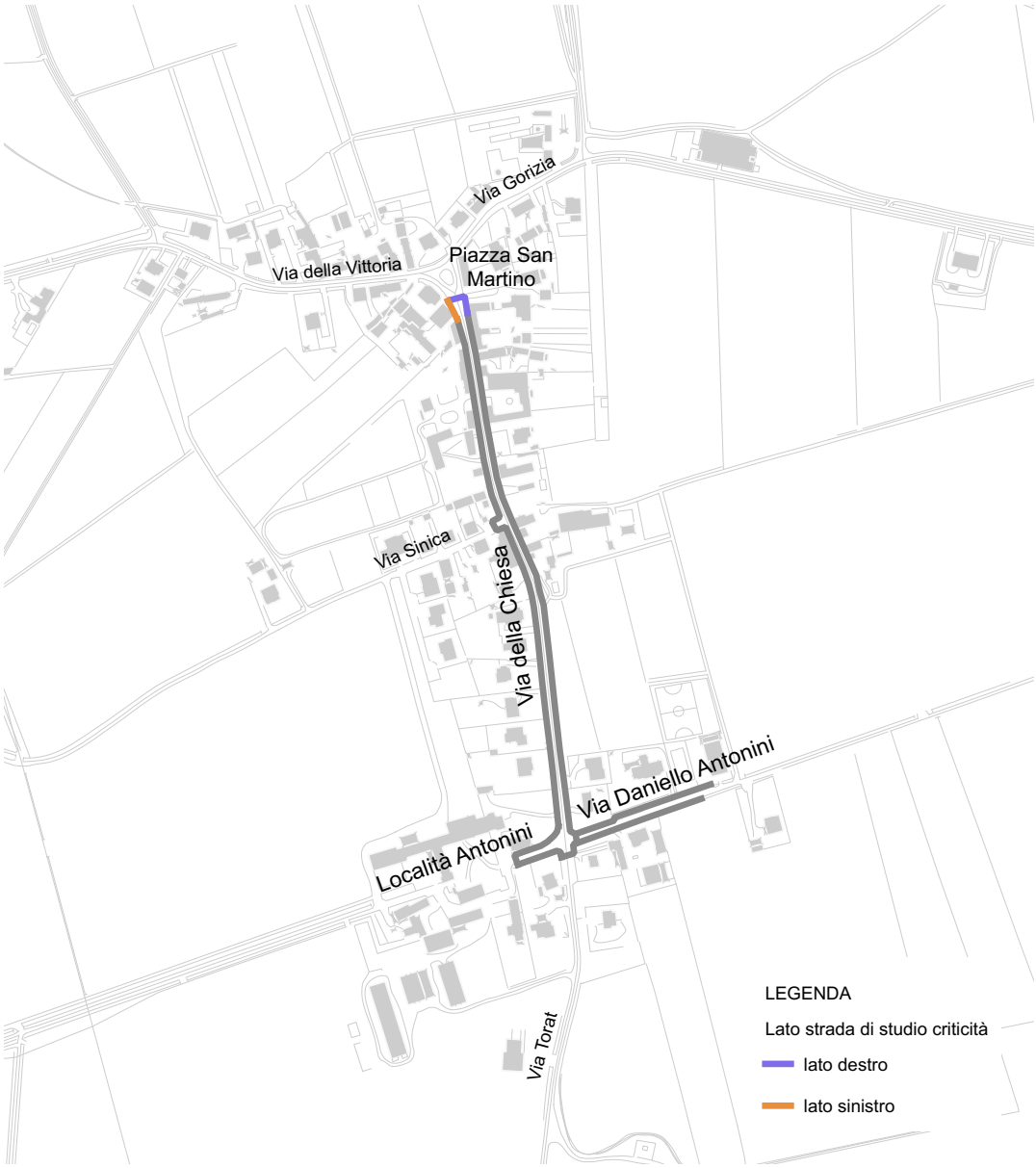

Ambito	Urbano	**Cod.**
Localizzazione	PRIVANO	L03
Piazza	San Martino - lato destro	**V02**
Identificazione	civ.5A	**C01**

RILIEVO STATO DI FATTO

Criticità

4.01_Breve rampa di raccordo con pendenza compresa tra 5% e 15%

Altezza dislivello	12 cm
Lunghezza	150 cm
Larghezza	180 cm
Pendenza	8%

Note:

PROPOSTA DI PROGETTO

Descrizione

Rifacimento della rampa di raccordo in materiale analogo all'esistente con riduzione della pendenza longitudinale in base alle caratteristiche del contesto, da collegare a raso e senza discontinuità alle pavimentazioni adiacenti, incluse demolizioni e ripristini. Pendenza longitudinale max 5% (8% in caso di impossibilità), priva di pendenza trasversale.

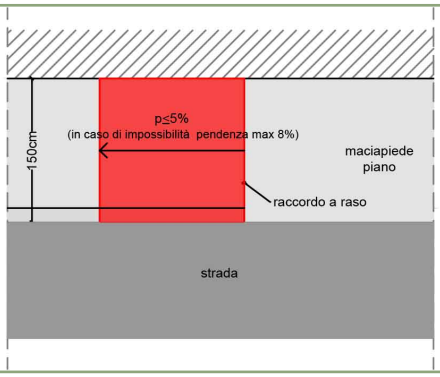

Note:

Modalità d'intervento	Progetto esecutivo successivo
Valutazione	

Importo stimato

778,00 €

Ambito	Urbano	**Cod.**
Localizzazione	PRIVANO	L03
Piazza	San Martino - lato destro	**V02**
Identificazione	civ.6	**C02**

RILIEVO STATO DI FATTO	Criticità 7.02_Segnaletica tattilo-plantare per attraversamento non presente		
		Altezza dislivello	
		Lunghezza	
		Larghezza	300 cm
		Pendenza	
	Note: larghezza marciapiede 180 cm.		

PROPOSTA DI PROGETTO	Descrizione Posa di moduli tattilo-plantari tipo "direzione rettilinea" e "arresto pericolo" realizzati in materiale idoneo al contesto ed a contrasto cromatico rispetto alla pavimentazione, posati a raso e senza discontinuità rispetto alle pavimentazioni adiacenti, incluse demolizioni e ripristini. Schema di posa come da immagine sotto riportata.
	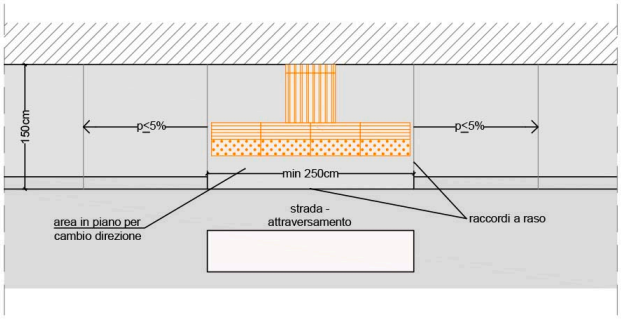
	Note:

Modalità d'intervento	Progetto esecutivo successivo
Valutazione	

Importo stimato
708,00 €

Ambito	Urbano	**Cod.**
Localizzazione	PRIVANO	L03
Piazza	San Martino - lato sinistro	**V02**
Identificazione	civ.6	**C03**

RILIEVO STATO DI FATTO	Criticità 6.02_Ostacolo costituito da arredo urbano fisso		
		Altezza dislivello	
		Lunghezza	
		Larghezza	
		Pendenza	
	Note: pensilina bus che ostruisce il passaggio sul marciapiede.		

PROPOSTA DI PROGETTO	Descrizione Rimozione dell'elemento che costituisce ostacolo, inclusi ripristini e sua sostituzione con altro atto a garantire uno spazio di passaggio minimo di 90 cm.
	Note:

Modalità d'intervento	Progetto esecutivo successivo
Valutazione	

Importo stimato
1.000,00 €

Ambito	Urbano	**Cod.**
Localizzazione	PRIVANO	L03
Piazza	San Martino - lato sinistro	**V02**
Identificazione	civ.6, dopo fermata scuolabus	**C04**

RILIEVO STATO DI FATTO

Criticità

3.01_Percorso con dislivello superiore a 2,5 cm

Altezza dislivello	13 cm
Lunghezza	
Larghezza	
Pendenza	

Note: attraversamento pedonale.

PROPOSTA DI PROGETTO

Descrizione

Realizzazione rampa in materiale analogo all'esistente, da raccordare a raso e senza discontinuità alle pavimentazioni adiacenti, incluse demolizioni e ripristini. Rampa con pendenza longitudinale max 5% (8% in caso di impossibilità), priva di pendenza trasversale.

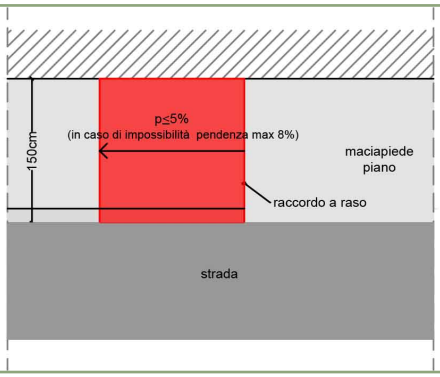

Note:

Modalità d'intervento	Progetto esecutivo successivo
Valutazione	

Importo stimato

702,00 €

Ambito	Urbano	**Cod.**
Localizzazione	**PRIVANO**	**L03**
Località	**Antonini**	**V03**
Orientamento percorso/ valutazione tratto	da via della Chiesa alla Chiesa (edificio)	

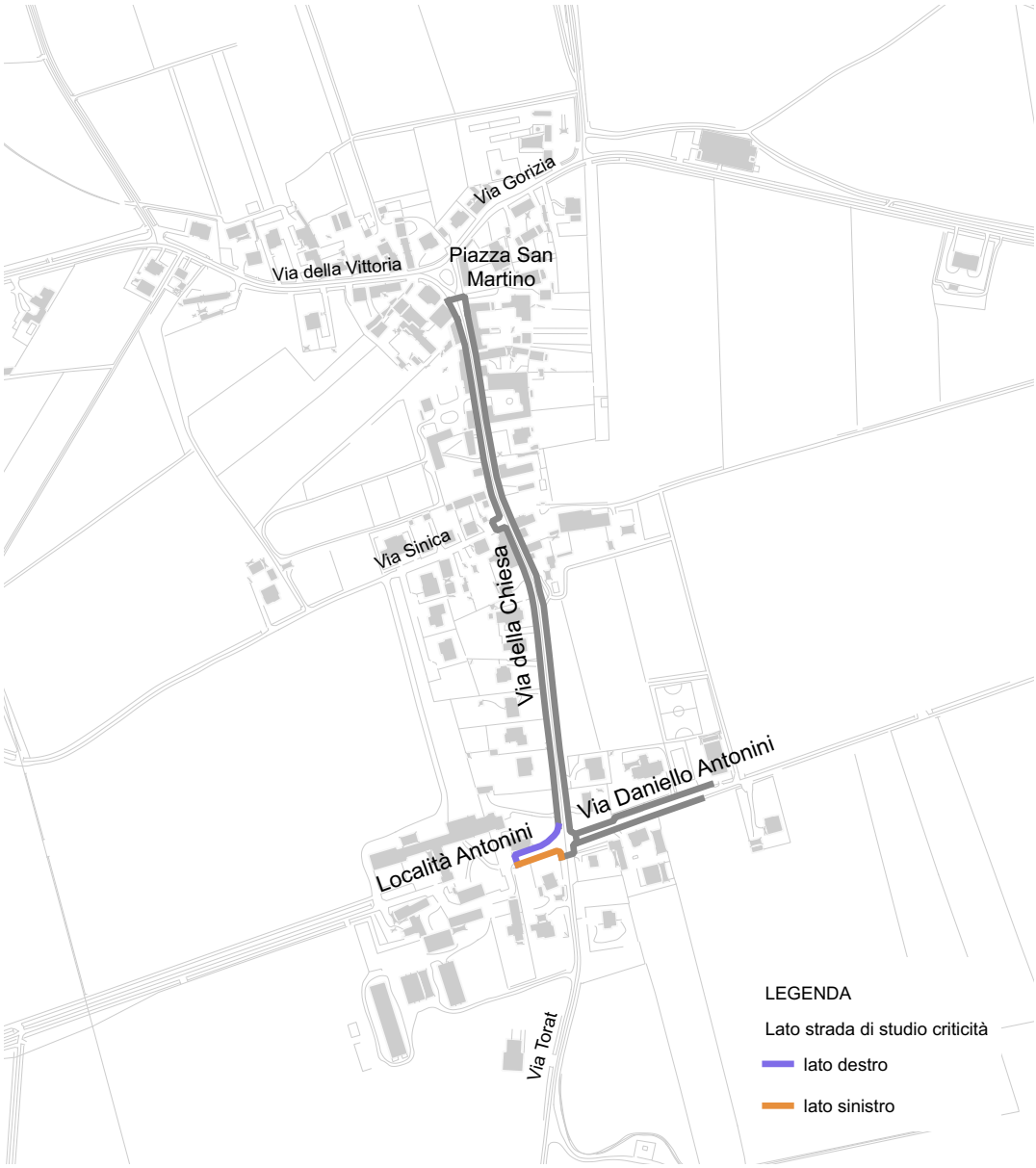

Ambito	Urbano	**Cod.**
Localizzazione	PRIVANO	L03
Località	Antonini - lato destro	**V03**
Identificazione	civ.28 via della Chiesa	**C01**

RILIEVO STATO DI FATTO	Criticità 6.05_Ostacolo costituito da palo di segnaletica verticale		
		Altezza dislivello	
		Lunghezza	
		Larghezza	
		Pendenza	
	Note: larghezza marciapiede 196 cm.		

PROPOSTA DI PROGETTO	Descrizione Rimozione del palo di segnaletica verticale e suo riposizionamento in area esterna ai percorsi pedonali, nel rispetto delle prescrizioni del Codice della Strada e del suo Regolamento, inclusa eliminazione e rifacimento del plinto interrato.	
	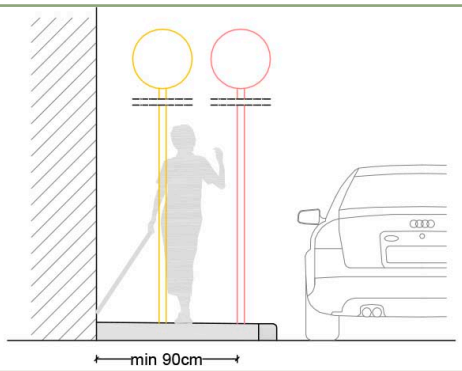	
	Note:	

Modalità d'intervento	Manutenzione eseguita dal Comune
Valutazione	

Importo stimato
200,00 €

Ambito	Urbano	**Cod.**
Localizzazione	PRIVANO	L03
Località	Antonini - lato destro	**V03**
Identificazione	civ.28 via della Chiesa	**C02**

RILIEVO STATO DI FATTO

Criticità

4.01_Breve rampa di raccordo con pendenza compresa tra 5% e 15%

Altezza dislivello	14 cm
Lunghezza	174 cm
Larghezza	208 cm
Pendenza	8%

Note:

PROPOSTA DI PROGETTO

Descrizione

Rifacimento della rampa di raccordo in materiale analogo all'esistente con riduzione della pendenza longitudinale in base alle caratteristiche del contesto, da collegare a raso e senza discontinuità alle pavimentazioni adiacenti, incluse demolizioni e ripristini. Pendenza longitudinale max 5% (8% in caso di impossibilità), priva di pendenza trasversale.

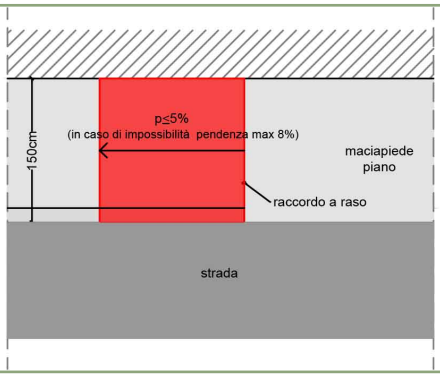

Note:

Modalità d'intervento	Progetto esecutivo successivo
Valutazione	

Importo stimato

1.048,00 €

Ambito	Urbano	**Cod.**
Localizzazione	PRIVANO	L03
Località	Antonini - lato destro	**V03**
Identificazione	Chiesa	**C03**

RILIEVO STATO DI FATTO	Criticità 6.07_Ostacolo costituito da elemento edilizio		
		Altezza dislivello	
		Lunghezza	
		Larghezza	75 cm
		Pendenza	
	Note: pluviale.		

PROPOSTA DI PROGETTO	Descrizione Eliminazione dell'elemento di proprietà privata che, occupando parte del percorso pedonale, costituisce ostacolo lungo la guida naturale per le persone non vedenti e restringimento puntuale del percorso con spazio di passaggio inferiore a 90 cm. Si suggerisce di concordare con il proprietario la modalità di eliminazione dell'ostacolo e l'eventuale ricostruzione di un elemento con analoga funzione nella tutela del transito in area pubblica.
	Note:

Modalità d'intervento	Progetto esecutivo successivo
Valutazione	

Importo stimato
Non valutabile

Ambito	Urbano	**Cod.**
Localizzazione	PRIVANO	L03
Località	Antonini - lato destro	**V03**
Identificazione	Chiesa	**C04**

RILIEVO STATO DI FATTO	Criticità 8.01_Attraversamento pedonale non presente		
		Altezza dislivello	
		Lunghezza	600 cm
		Larghezza	250 cm
		Pendenza	
	Note:		

PROPOSTA DI PROGETTO	Descrizione Realizzazione di attraversamento pedonale con pavimentazione in piano da collegare a raso e senza discontinuità ai percorsi pedonali o al marciapiede secondo le indicazioni di Abaco. Su un lato demolizione di parte del marciapiede e realizzazione di rampa con raccordi a raso e senza discontinuità alle pavimentazioni adiacenti, incluse demolizioni e ripristini. Rampa con pendenza longitudinale max 5% (8% in caso di impossibilità), priva di pendenza trasversale. Compresa segnaletica tattilo-plantare conforme all'Abaco e segnaletica verticale ed orizzontale conformi alle prescrizioni del Codice della Strada ed al suo Regolamento.
	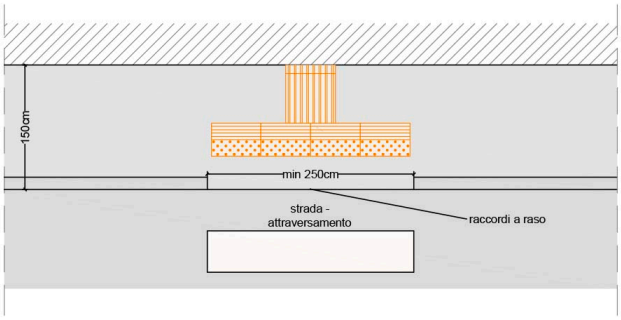
	Note:

Modalità d'intervento	Progetto esecutivo successivo
Valutazione	

Importo stimato
4.534,00 €

Ambito	Urbano	**Cod.**
Localizzazione	PRIVANO	L03
Località	Antonini - lato sinistro	**V03**
Identificazione	Chiesa	**C05**

RILIEVO STATO DI FATTO	Criticità 9.01_Stallo riservato non presente		
		Altezza dislivello	
		Lunghezza	
		Larghezza	
		Pendenza	
	Note:		

PROPOSTA DI PROGETTO	Descrizione Realizzazione di parcheggio a pettine con pavimentazione piana e continua, segnaletica verticale ed orizzontale come da prescrizioni del Codice della Strada e del suo Regolamento, collegamento al percorso pedonale a raso o mediante breve rampa di raccordo. Dimensioni minime 320x500 cm.
	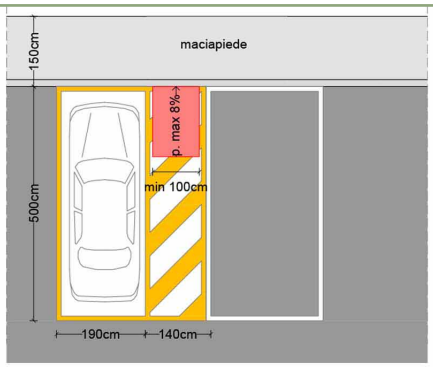
	Note:

Modalità d'intervento	Manutenzione eseguita dal Comune
Valutazione	

Importo stimato
234,00 €

Ambito	Urbano	**Cod.**
Localizzazione	PRIVANO	L03
Località	Antonini - lato sinistro	**V03**
Identificazione	Int. con via della Chiesa	**C06**

RILIEVO STATO DI FATTO

Criticità

4.02_Breve rampa di raccordo non coerente con i percorsi

Altezza dislivello	
Lunghezza	1500 cm
Larghezza	375 cm
Pendenza	

Note:

PROPOSTA DI PROGETTO

Descrizione

Rifacimento del tratto di percorso con pendenze mediante realizzazione di marciapiede in continuità con i tratti adiacenti ed in medesimo materiale, incluse demolizioni e ripristini. Larghezza percorso min 150 cm, pendenza trasversale max 1%. Si consigliano paletti parapedonali di protezione, obbligatori nei punti di svolta salvo impossibilità.

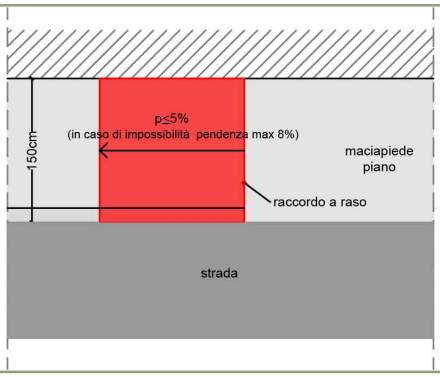

Note:

Modalità d'intervento	Progetto esecutivo successivo
Valutazione	

Importo stimato

10.125,00 €

Ambito	Urbano	**Cod.**
Localizzazione	**PRIVANO**	**L03**
Via	**Daniello Antonini**	**V04**
Orientamento percorso/ valutazione tratto	da via della Chiesa a termine via	

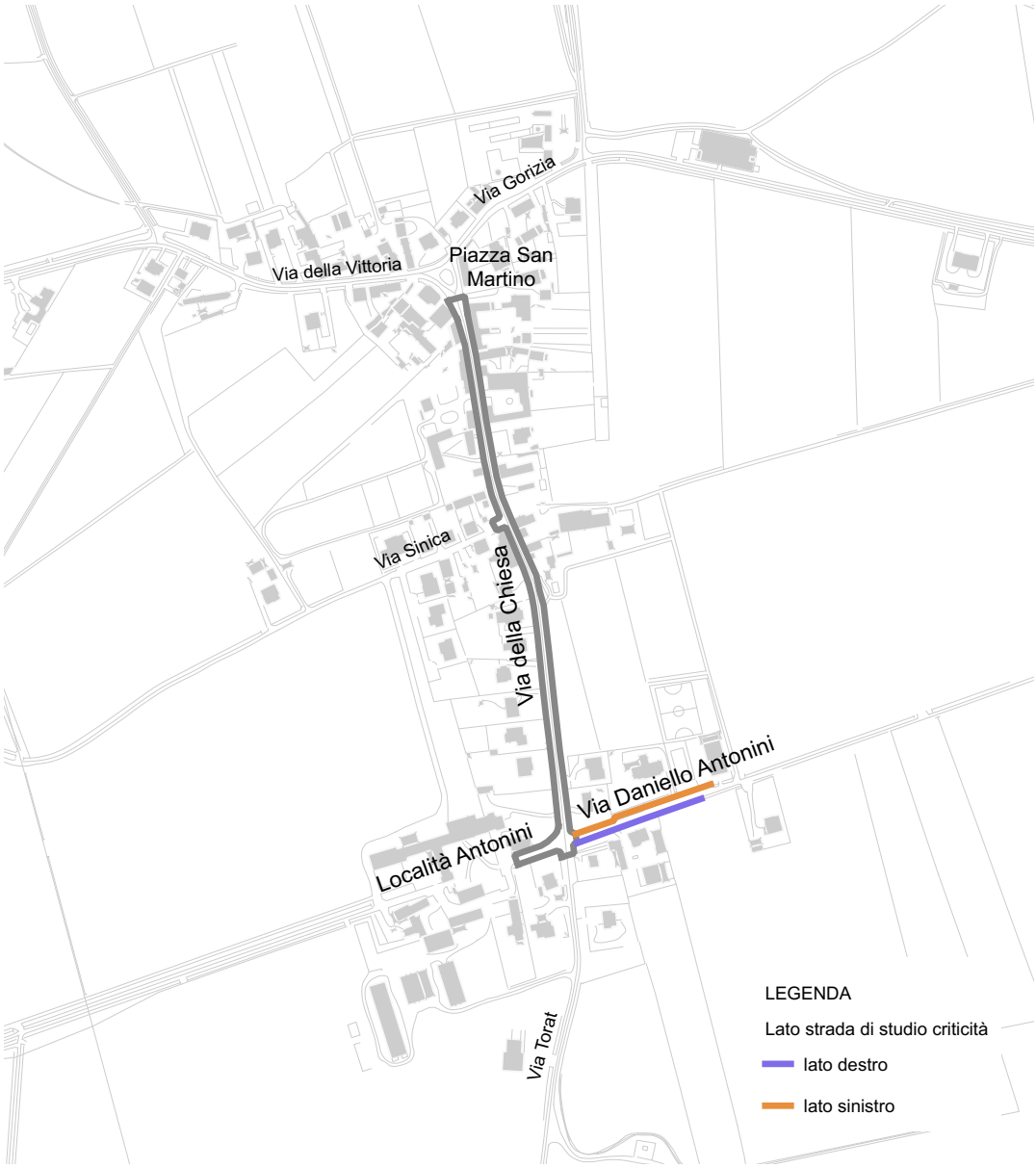

Ambito	Urbano	**Cod.**
Localizzazione	PRIVANO	L03
Via	Daniello Antonini - lato destro	**V04**
Identificazione	civ.1	**C01**

RILIEVO STATO DI FATTO	Criticità 1.04_Marciapiede non presente o non conforme		
		Altezza dislivello	
		Lunghezza	12200 cm
		Larghezza	
		Pendenza	
	Note:		

PROPOSTA DI PROGETTO	Descrizione Criticità non risolvibile a causa delle caratteristiche del contesto.
	Note:

Modalità d'intervento	Progetto esecutivo successivo
Valutazione	

Importo stimato
0,00 €

Ambito	Urbano	**Cod.**
Localizzazione	PRIVANO	L03
Via	Daniello Antonini - lato sinistro	**V04**
Identificazione	civ.31 via della Chiesa	**C02**

RILIEVO STATO DI FATTO

Criticità

2.01_Pavimentazione non complanare per: sconnessioni / deformazioni / rotture

Altezza dislivello	
Lunghezza	180 cm
Larghezza	20 cm
Pendenza	

Note:

PROPOSTA DI PROGETTO

Descrizione

Rifacimento puntuale del sottofondo e della pavimentazione con materiale analogo all'esistente per il ripristino della planarità del piano di calpestio, da raccordare a raso e senza discontinuità alle pavimentazioni adiacenti, incluse demolizioni e ripristini.

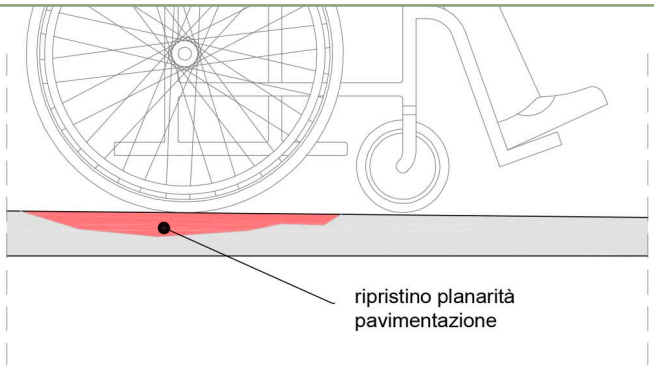

Note:

Modalità d'intervento	Progetto esecutivo successivo
Valutazione	

Importo stimato

126,00 €

Ambito	Urbano	**Cod.**
Localizzazione	PRIVANO	L03
Via	Daniello Antonini - lato sinistro	**V04**
Identificazione	civ.31 via della Chiesa	**C03**

RILIEVO STATO DI FATTO

Criticità

2.01_Pavimentazione non complanare per: sconnessioni / deformazioni / rotture

Altezza dislivello	
Lunghezza	140 cm
Larghezza	15 cm
Pendenza	

Note:

PROPOSTA DI PROGETTO

Descrizione

Rifacimento puntuale del sottofondo e della pavimentazione con materiale analogo all'esistente per il ripristino della planarità del piano di calpestio, da raccordare a raso e senza discontinuità alle pavimentazioni adiacenti, incluse demolizioni e ripristini.

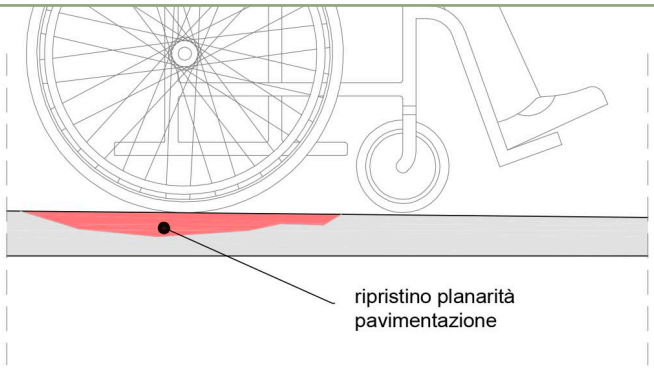

Note:

Modalità d'intervento	Progetto esecutivo successivo
Valutazione	

Importo stimato

98,00 €

Ambito	Urbano	**Cod.**
Localizzazione	PRIVANO	L03
Via	Daniello Antonini - lato sinistro	**V04**
Identificazione	civ.1	**C04**

RILIEVO STATO DI FATTO	Criticità 7.03_Percorso con delimitazione non percepibile		
		Altezza dislivello	
		Lunghezza	5500 cm
		Larghezza	
		Pendenza	
	Note:		

PROPOSTA DI PROGETTO	Descrizione Si consiglia l'arretramento degli stalli di parcheggio per la definizione del percorso pedonale in prossimità del muro di cinta con posa di cordoli a contrasto cromatico in calcestruzzo o gomma per la delimitazione e protezione del percorso pedonale. Larghezza min 150 cm, altezza cordolo min 10 cm da piano di calpestio.	
	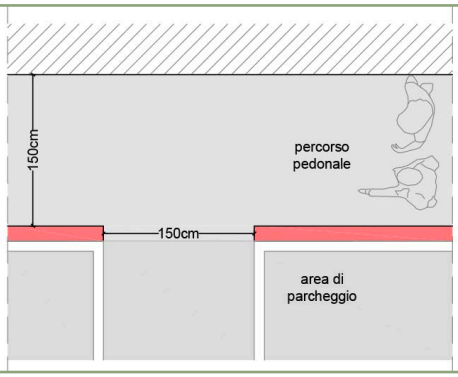	
	Note:	

Modalità d'intervento	Progetto esecutivo successivo
Valutazione	

Importo stimato
427,00 €

Ambito	Urbano	**Cod.**
Localizzazione	PRIVANO	L03
Via	Daniello Antonini - lato sinistro	**V04**
Identificazione	civ.1	**C05**

RILIEVO STATO DI FATTO	Criticità 6.07_Ostacolo costituito da elemento edilizio		
		Altezza dislivello	9 cm
		Lunghezza	160 cm
		Larghezza	95 cm
		Pendenza	
	Note:		

PROPOSTA DI PROGETTO	Descrizione Demolizione del basamento in rilevato e ripristino a livello stradale compreso abbassamento pozzetto.
	Note:

Modalità d'intervento	Progetto esecutivo successivo
Valutazione	

Importo stimato
274,00 €

Ambito	Urbano	**Cod.**
Localizzazione	PRIVANO	L03
Via	Daniello Antonini - lato sinistro	**V04**
Identificazione	civ.1	**C06**

RILIEVO STATO DI FATTO	Criticità 9.01_Stallo riservato non presente		
		Altezza dislivello	
		Lunghezza	
		Larghezza	
		Pendenza	
	Note:		

PROPOSTA DI PROGETTO	Descrizione Realizzazione di parcheggio con pavimentazione piana e continua, segnaletica verticale ed orizzontale come da prescrizioni del Codice della Strada e del suo Regolamento, collegamento al percorso pedonale a raso o mediante breve rampa di raccordo.	
	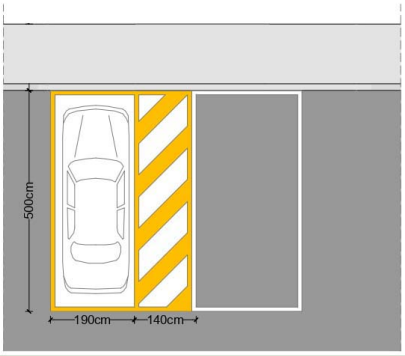	
	Note:	

Modalità d'intervento	Manutenzione eseguita dal Comune
Valutazione	

Importo stimato
240,00 €

Ambito	Urbano	**Cod.**
Localizzazione	PRIVANO	L03
Via	Daniello Antonini - lato sinistro	**V04**
Identificazione	civ.1	**C07**

RILIEVO STATO DI FATTO

Criticità

4.01_Breve rampa di raccordo con pendenza compresa tra 5% e 15%

Altezza dislivello	12 cm
Lunghezza	100 cm
Larghezza	625 cm
Pendenza	12%

Note:

PROPOSTA DI PROGETTO

Descrizione

Rifacimento della rampa di raccordo in materiale analogo all'esistente con riduzione della pendenza longitudinale in base alle caratteristiche del contesto, da collegare a raso e senza discontinuità alle pavimentazioni adiacenti, incluse demolizioni e ripristini. Pendenza longitudinale max 5% (8% in caso di impossibilità), priva di pendenza trasversale.

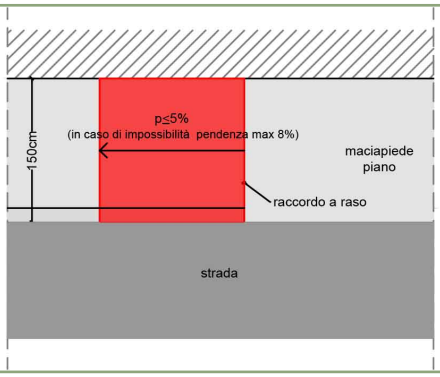

Note:

Modalità d'intervento	Progetto esecutivo successivo
Valutazione	

Importo stimato

2.700,00 €